

**Límites**  
 Parroquias

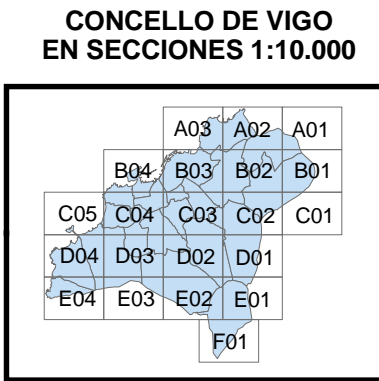
**Fuentes de ruido**  
 Ferrocarril  
 Carreteras  
 Industria  
 Túnel

**Construcciones**  
 Pantallas  
 Hospitales  
 Colegios  
 Otros

**Niveles de Ruido**  
**Le (dBA)**  
 < 55  
 55 - 60  
 60 - 65  
 65 - 70  
 70 - 75  
 > 75

km² de suelo expuesto					
Rango	Ld	Le	Lden	Rango	Ln
55 - 60 dBA	19,3	23,7	26,1	50 - 55 dBA	20,3
60 - 65 dBA	11,3	14,9	18,4	55 - 60 dBA	11,7
65 - 70 dBA	6,6	8,1	9,9	60 - 65 dBA	6,4
70 - 75 dBA	3,8	4,4	5,8	65 - 70 dBA	3,3
> 75 dBA	1,5	2,1	3,5	> 70 dBA	1,0

Centenas de población expuesta					
Rango	Ld	Le	Lden	Rango	Ln
55 - 60 dBA	366	387	328	50 - 55 dBA	478
60 - 65 dBA	494	460	359	55 - 60 dBA	663
65 - 70 dBA	1.010	960	612	60 - 65 dBA	1.071
70 - 75 dBA	554	667	1.125	65 - 70 dBA	382
> 75 dBA	41	47	158	> 70 dBA	29



**FDO. EL EQUIPO TÉCNICO:**  
Fdo. El Responsable:  
  
Universida de Vigo  
Grupo SONITUM

Fdo. El Responsable:  
  
sonen  
Centro de Acústica e Servizos de Telecomunicacións

CONCELLERÍA DE  
MEDIO AMBIENTE,  
IGUALDADE  
E XUVENTUDE

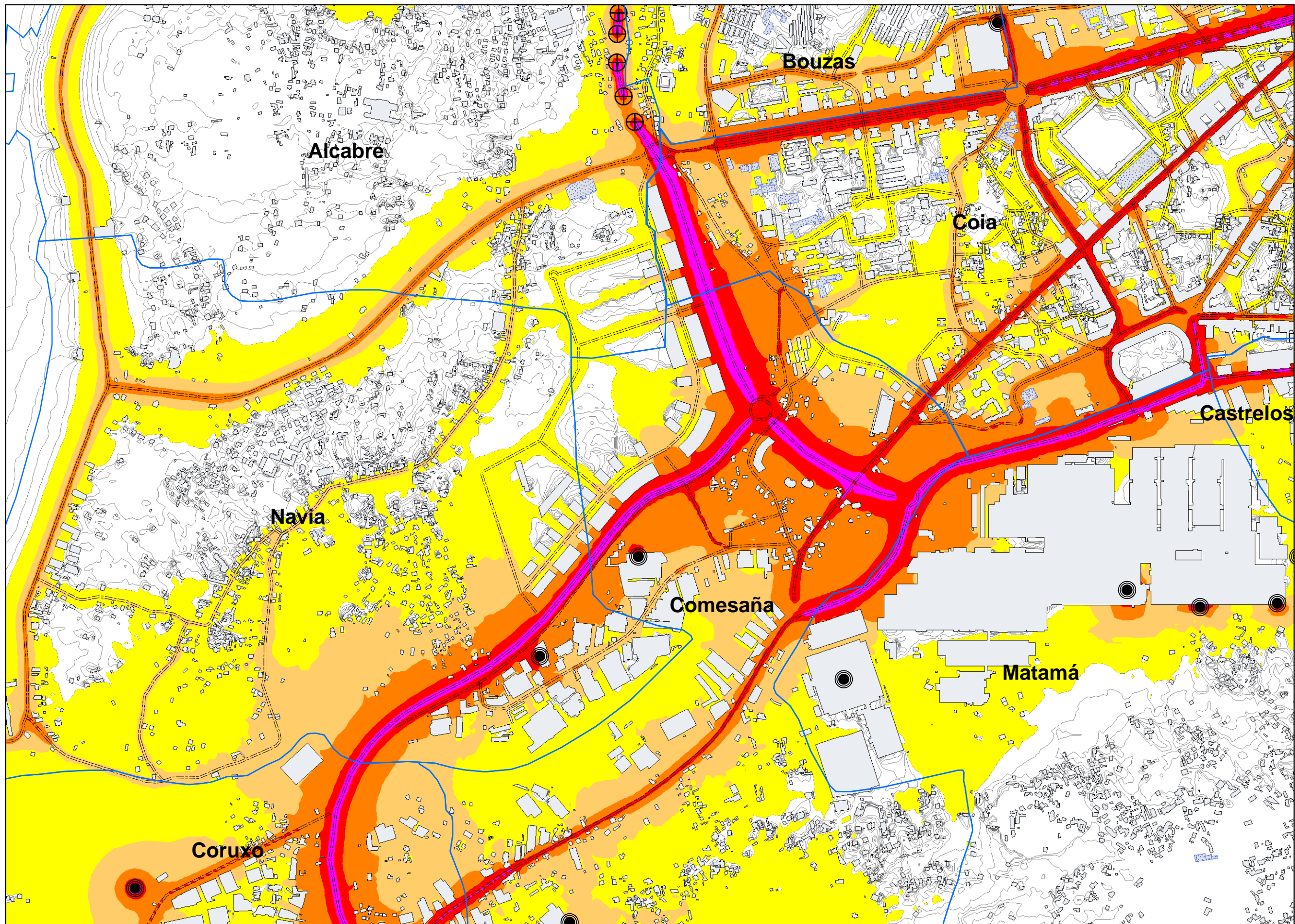
CONCELLO  
DE VIGO



PLANO Ref: **Le2012\_10000**  
HOJA Nº: **PLANO GUÍA**  
Escala 1/80.000  
  
DICIEMBRE 2012

**MAPA DE RUIDOS DEL CONCELLO DE VIGO**  
**Año 2012**  
Título del plano:  
**NIVELES DE RUIDO DURANTE EL PERIODO DE TARDE**





## Límites

Parroquias

## Fuentes de ruido

Ferrocarril  
 Carreteras  
 Industria  
 Túnel

## Construcciones

Pantallas  
 Hospitales  
 Colegios  
 Otros

## Niveles de Ruido

Le (dBA)

< 55  
 55 - 60  
 60 - 65  
 65 - 70  
 70 - 75  
 > 75

CONCELLO DE VIGO  
EN SECCIONES 1:10.000

		A03	A02	A01
	B04	B03	B02	B01
C05	<b>C04</b>	C03	C02	C01
D04	D03	D02	D01	
E04	E03	E02	E01	
		F01		

FDO. EL EQUIPO TÉCNICO:

Fdo. El Responsable:

Universidade de Vigo  
Grupo SONITUM

Fdo. El Responsable:

sonen  
Centro de Acústica e Servizos de Telecomunicacións

CONCELLERÍA DE  
MEDIO AMBIENTE,  
IGUALDADE  
E XUVENTUDE

CONCELLO  
DE VIGO



PLANO Ref: **Le2012\_10000**  
 HOJA Nº: **C04**  
 Escala 1/10.000  
  
 DICIEMBRE 2012

MAPA DE RUIDOS DEL CONCELLO DE VIGO  
Año 2012

Título del plano:  
NIVELES DE RUIDO DURANTE EL PERIODO DE TARDE



**Límites**

Parroquias

**Fuentes de ruido**

Ferrocarril

Carreteras

Industria

Túnel

**Construcciones**

Pantallas

Hospitales

Colegios

Otros

**Niveles de Ruido**

**Le (dBA)**

< 55

55 - 60

60 - 65

65 - 70

70 - 75

> 75

**CONCELLO DE VIGO  
EN SECCIONES 1:10.000**

FDO. EL EQUIPO TÉCNICO:

Fdo. El Responsable:

Universida de Vigo  
Grupo SONITUM

Fdo. El Responsable:

sonen  
Centro de Acústica e Servizos de Telecomunicacións

**CONCELLERÍA DE  
MEDIO AMBIENTE,  
IGUALDADE  
E XUVENTUDE**

**CONCELLO  
DE VIGO**



PLANO Ref: **Le2012\_10000**

HOJA Nº: **A01**

Escala 1/10.000

0 62.5 125 250 375 500

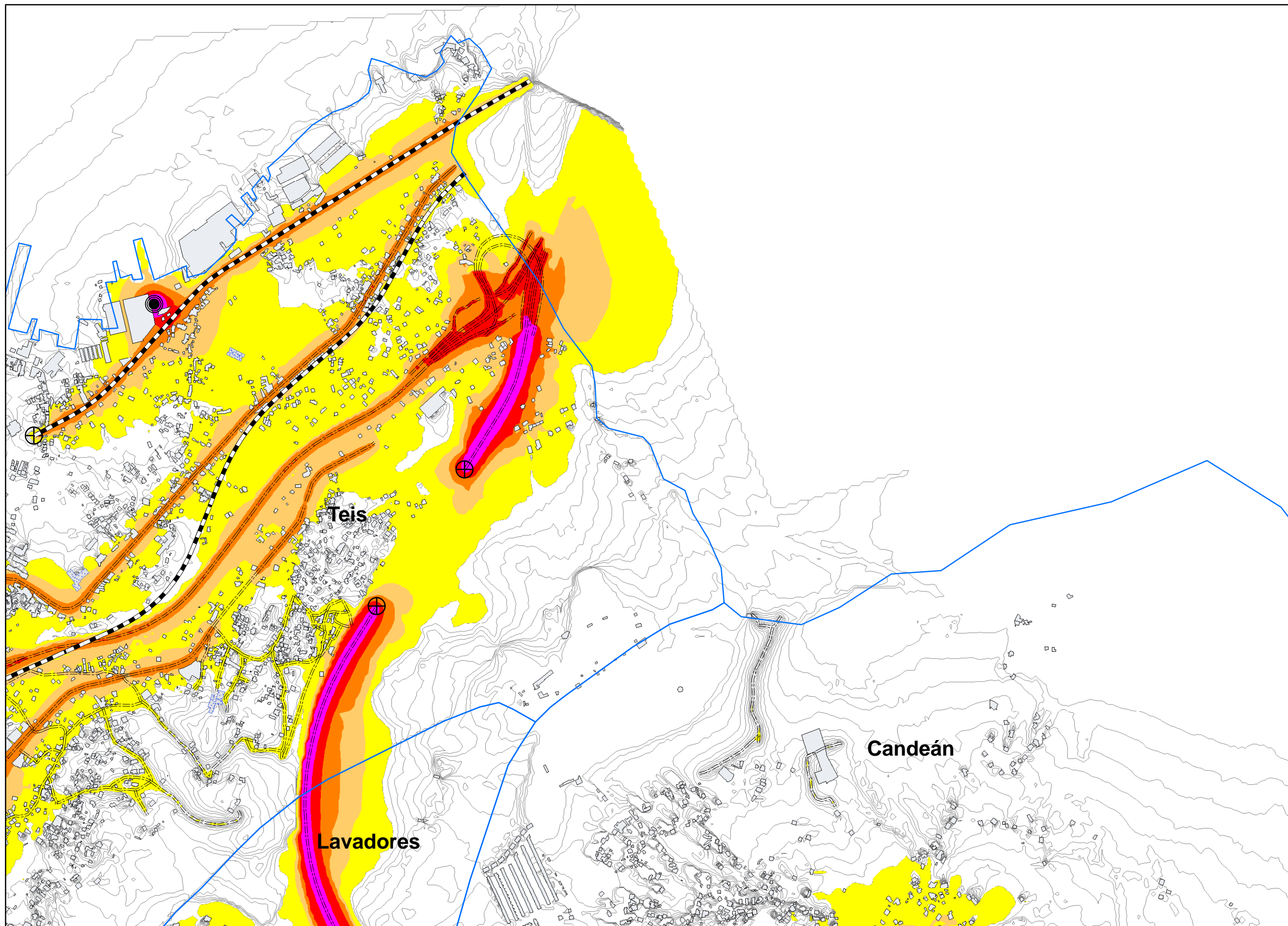
 Metros

DICIEMBRE 2012

**MAPA DE RUIDOS DEL CONCELLO DE VIGO**  
**Año 2012**

Título del plano:  
**NIVELES DE RUIDO DURANTE EL PERIODO DE TARDE**





## Límites

Parroquias

## Fuentes de ruido

Ferrocarril  
 Carreteras  
 Industria  
 Túnel

## Construcciones

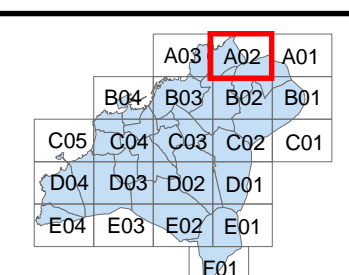
Pantallas  
 Hospitales  
 Colegios  
 Otros

## Niveles de Ruido

### Le (dBA)

< 55  
 55 - 60  
 60 - 65  
 65 - 70  
 70 - 75  
 > 75

CONCELLO DE VIGO  
EN SECCIONES 1:10.000



FDO. EL EQUIPO TÉCNICO:

Fdo. El Responsable:

Universidade de Vigo  
Grupo SONITUM

Fdo. El Responsable:

sonen  
Centro de Acústica e Servizos de Telecomunicacións

CONCELLERÍA DE  
MEDIO AMBIENTE,  
IGUALDADE  
E XUVENTUDE

CONCELLO  
DE VIGO

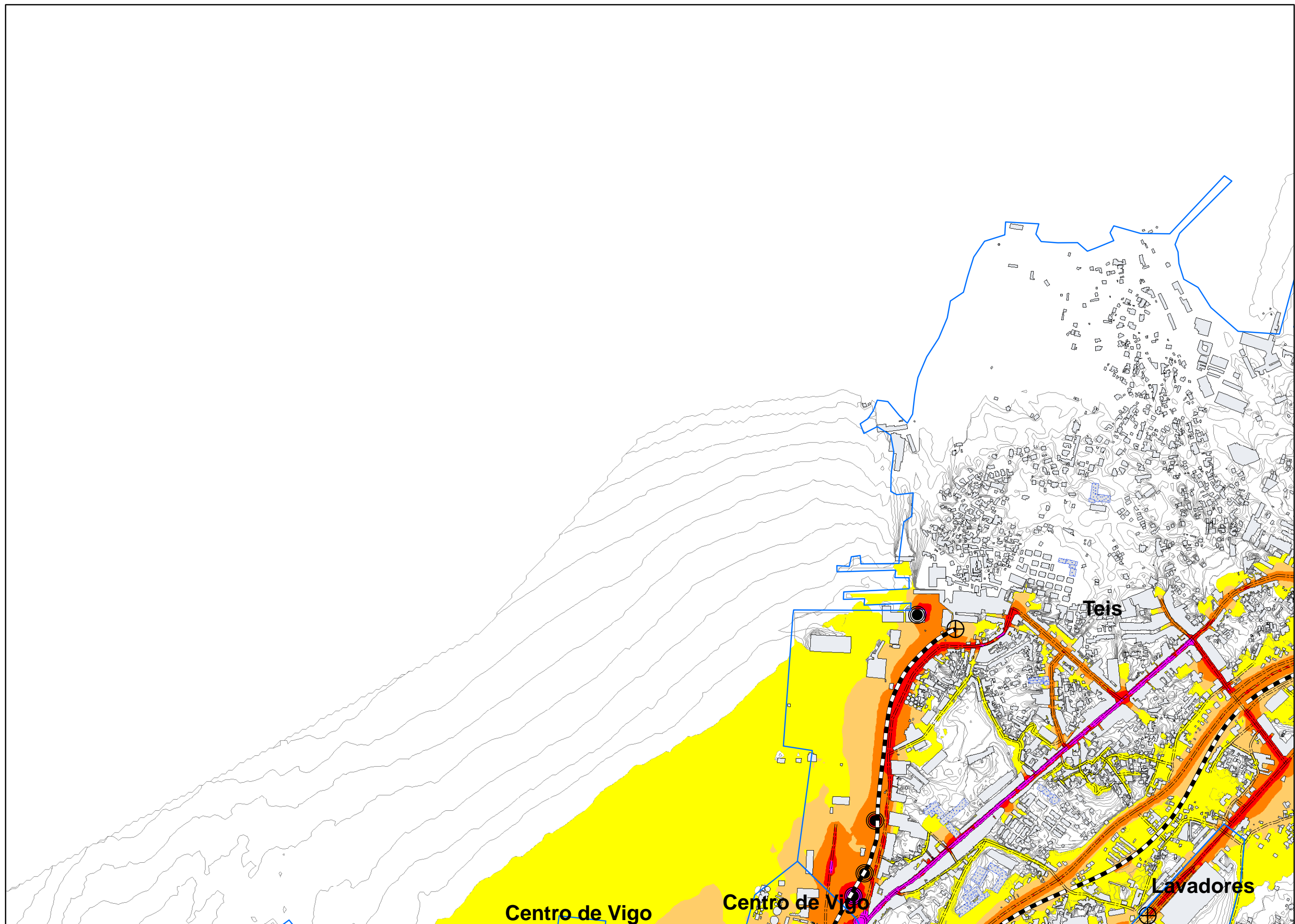


PLANO Ref: **Le2012\_10000**  
 HOJA Nº: **A02**  
 Escala 1/10.000  
  
 DICIEMBRE 2012

MAPA DE RUIDOS DEL CONCELLO DE VIGO  
Año 2012

Título del plano:  
NIVELES DE RUIDO DURANTE EL PERIODO DE TARDE













## Límites

 Parroquias

## Fuentes de ruido







 Ferrocarril  
 Carreteras  
 Industria  
 Túnel

## Construcciones

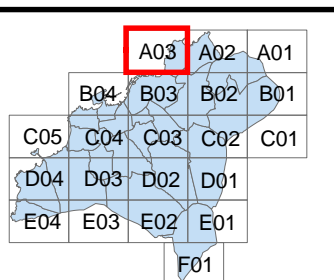
 Pantallas  
 Hospitales  
 Colegios  
 Otros

## Niveles de Ruido

### Le (dBA)

 < 55  
 55 - 60  
 60 - 65  
 65 - 70  
 70 - 75  
 > 75

CONCELLO DE VIGO  
EN SECCIONES 1:10.000



FDO. EL EQUIPO TÉCNICO:

Fdo. El Responsable:

  
Universidade de Vigo  
Grupo SONITUM

Fdo. El Responsable:

  
sonen  
Centro de Acústica e Servizos de Telecomunicacións

CONCELLERÍA DE  
MEDIO AMBIENTE,  
IGUALDADE  
E XUVENTUDE

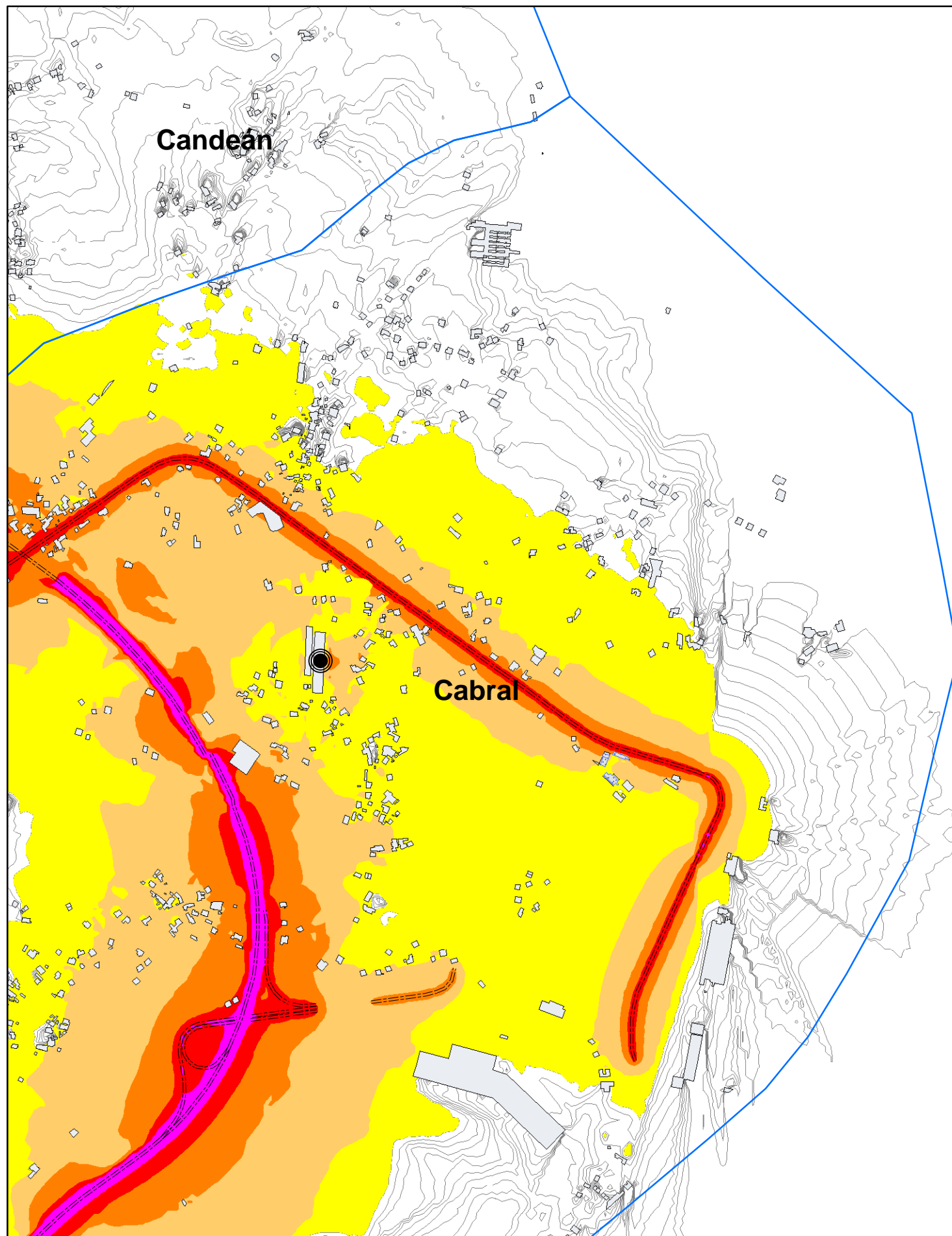
CONCELLO  
DE VIGO



PLANO Ref: Le2012\_10000  
HOJA Nº: A03  
Escala 1/10.000  
0 62.5 125 250 375 500 Metros  
DICIEMBRE 2012

MAPA DE RUIDOS DEL CONCELLO DE VIGO  
Año 2012





Título del plano:  
NIVELES DE RUIDO DURANTE EL PERIODO DE TARDE







## Límites

 Parroquias

## Fuentes de ruido







 Ferrocarril  
 Carreteras  
 Industria  
 Túnel

## Construcciones

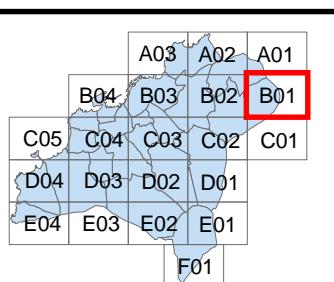
 Pantallas  
 Hospitales  
 Colegios  
 Otros

## Niveles de Ruido

### Le (dBA)

 < 55  
 55 - 60  
 60 - 65  
 65 - 70  
 70 - 75  
 > 75

CONCELLO DE VIGO  
EN SECCIONES 1:10.000



FDO. EL EQUIPO TÉCNICO:

Fdo. El Responsable:

  
Universidade de Vigo  
Grupo SONITUM

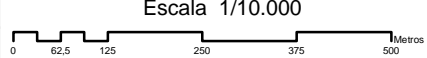
Fdo. El Responsable:

  
sonen  
Centro de Acústica e Servizos de Telecomunicacións

CONCELLERÍA DE  
MEDIO AMBIENTE,  
IGUALDADE  
E XUVENTUDE

CONCELLO  
DE VIGO

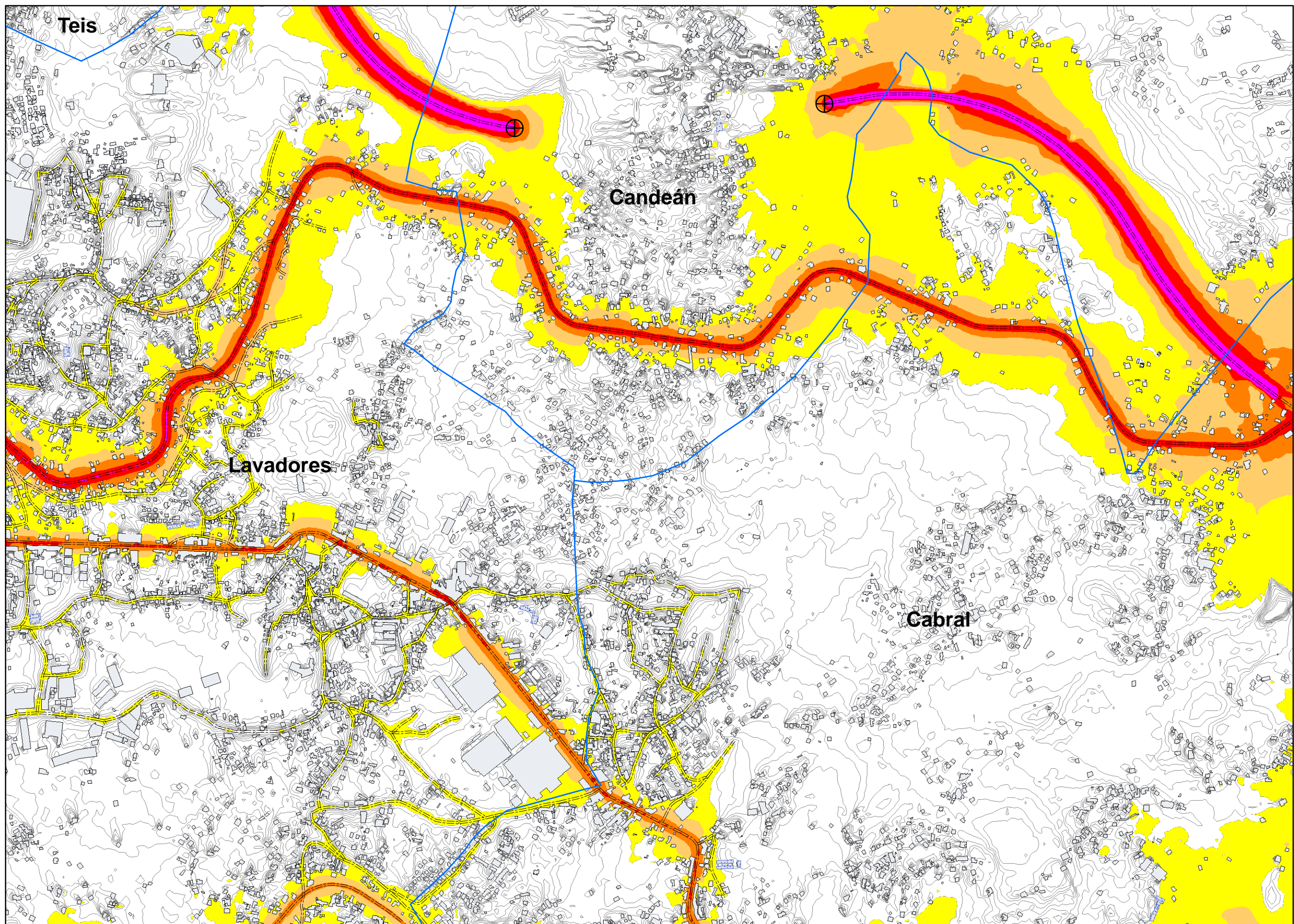


PLANO Ref: **Le2012\_10000**  
 HOJA Nº: **B01**  
 Escala 1/10.000  
  
 DICIEMBRE 2012

MAPA DE RUIDOS DEL CONCELLO DE VIGO  
Año 2012

Título del plano:  
NIVELES DE RUIDO DURANTE EL PERIODO DE TARDE





## Límites

Parroquias

## Fuentes de ruido

Ferrocarril  
 Carreteras  
 Industria  
 Túnel

## Construcciones

Pantallas  
 Hospitales  
 Colegios  
 Otros

## Niveles de Ruido

### Le (dBA)

< 55  
 55 - 60  
 60 - 65  
 65 - 70  
 > 75

CONCELLO DE VIGO  
EN SECCIONES 1:10.000

		A03	A02	A01
	B04	B03	B02	B01
C05	C04	C03	C02	C01
D04	D03	D02	D01	
E04	E03	E02	E01	
		F01		

FDO. EL EQUIPO TÉCNICO:

Fdo. El Responsable:

Universidade de Vigo  
Grupo SONITUM

Fdo. El Responsable:

sonen  
Centro de Acústica e Servizos de Telecomunicacións

CONCELLERÍA DE  
MEDIO AMBIENTE,  
IGUALDADE  
E XUVENTUDE

CONCELLO  
DE VIGO

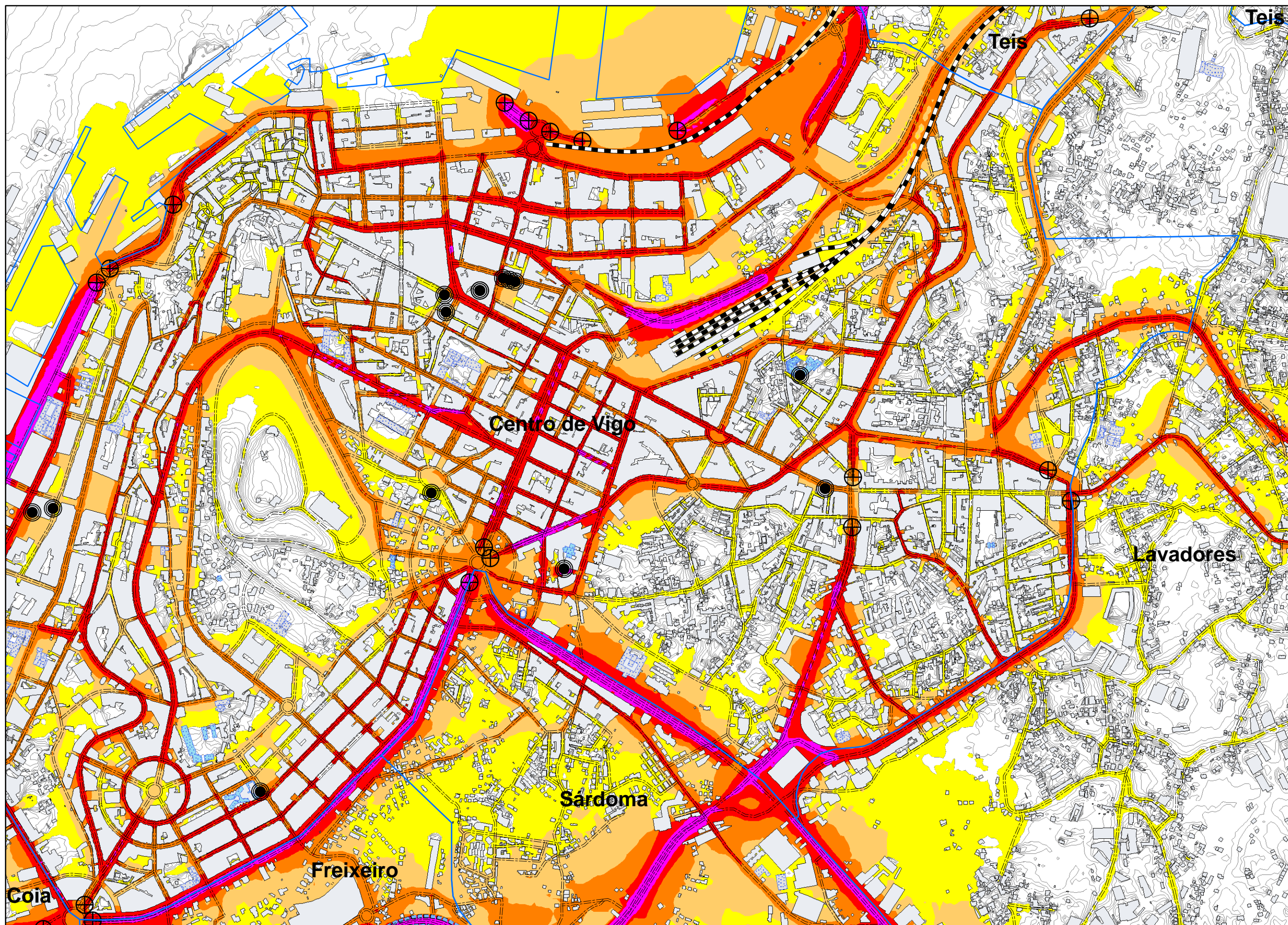


PLANO Ref: **Le2012\_10000**  
 HOJA Nº: **B02**  
 Escala 1/10.000  
  
 DICIEMBRE 2012

MAPA DE RUIDOS DEL CONCELLO DE VIGO  
Año 2012

Título del plano:  
NIVELES DE RUIDO DURANTE EL PERIODO DE TARDE





FDO. EL EQUIPO TÉCNICO:

Fdo. El Responsable:

Universidade de Vigo  
Grupo SONITUM

Fdo. El Responsable:

sonen  
Centro de Acústica e Servizos de Telecomunicacións

CONCELLERÍA DE  
MEDIO AMBIENTE,  
IGUALDADE  
E XUVENTUDE

CONCELLO  
DE VIGO

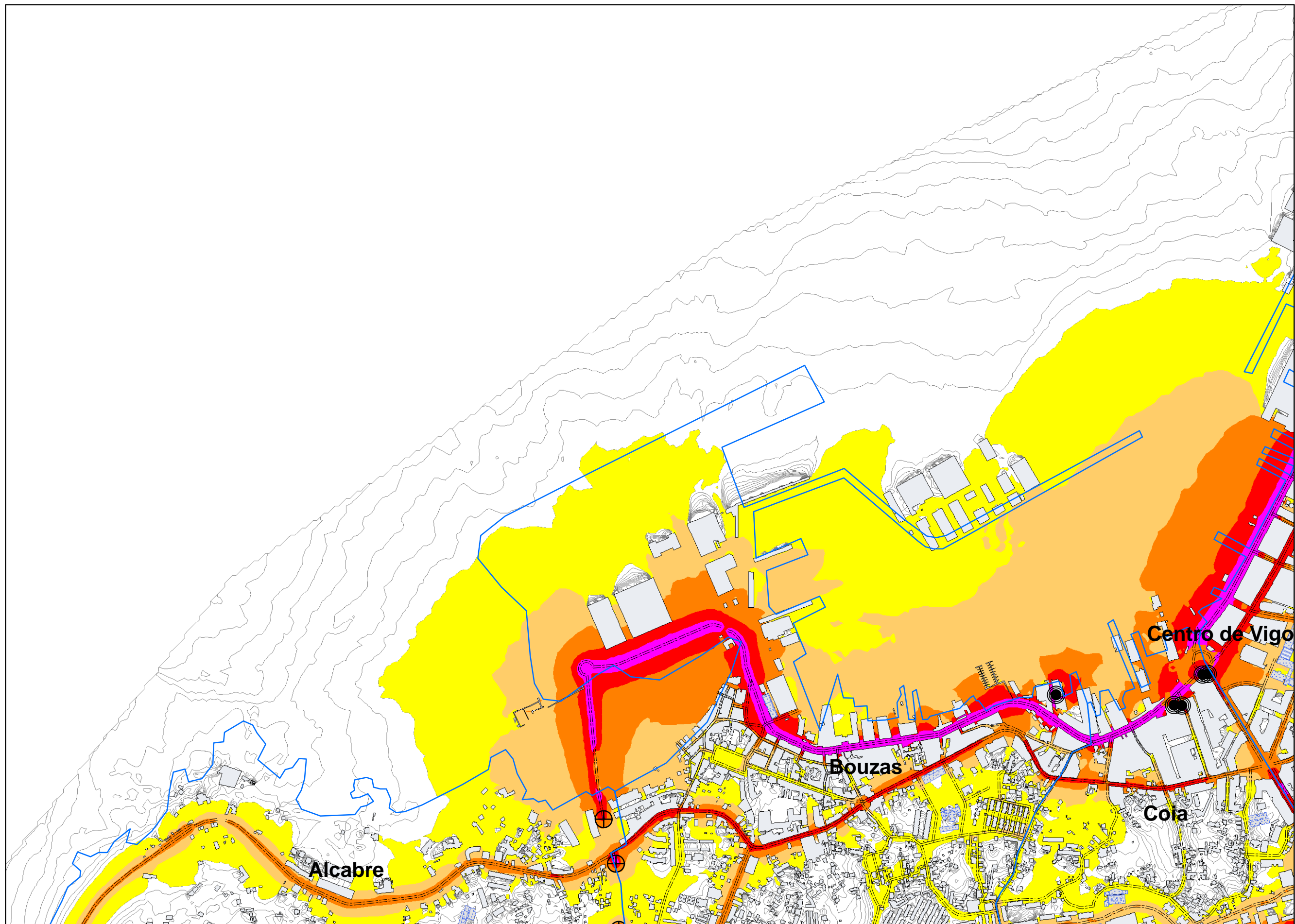


PLANO Ref: **Le2012\_10000**  
HOJA Nº: **B03**  
Escala 1/10.000  
0 62.5 125 250 375 500 Metros  
DICIEMBRE 2012

MAPA DE RUIDOS DEL CONCELLO DE VIGO  
Año 2012

Título del plano:  
NIVELES DE RUIDO DURANTE EL PERIODO DE TARDE













## Límites

 Parroquias

## Fuentes de ruido







 Ferrocarril  
 Carreteras  
 Industria  
 Túnel

## Construcciones

 Pantallas  
 Hospitales  
 Colegios  
 Otros

## Niveles de Ruido

### Le (dBA)

 < 55  
 55 - 60  
 60 - 65  
 65 - 70  
 70 - 75  
 > 75

CONCELLO DE VIGO  
EN SECCIONES 1:10.000

		A03	A02	A01
		B03	B02	B01
C05	C04	C03	C02	C01
D04	D03	D02	D01	
E04	E03	E02	E01	
		F01		

FDO. EL EQUIPO TÉCNICO:

Fdo. El Responsable:

  
Universidade de Vigo  
Grupo SONITUM

Fdo. El Responsable:

  
sonen  
Centro de Acústica e Servizos de Telecomunicacións

CONCELLERÍA DE  
MEDIO AMBIENTE,  
IGUALDADE  
E XUVENTUDE

CONCELLO  
DE VIGO

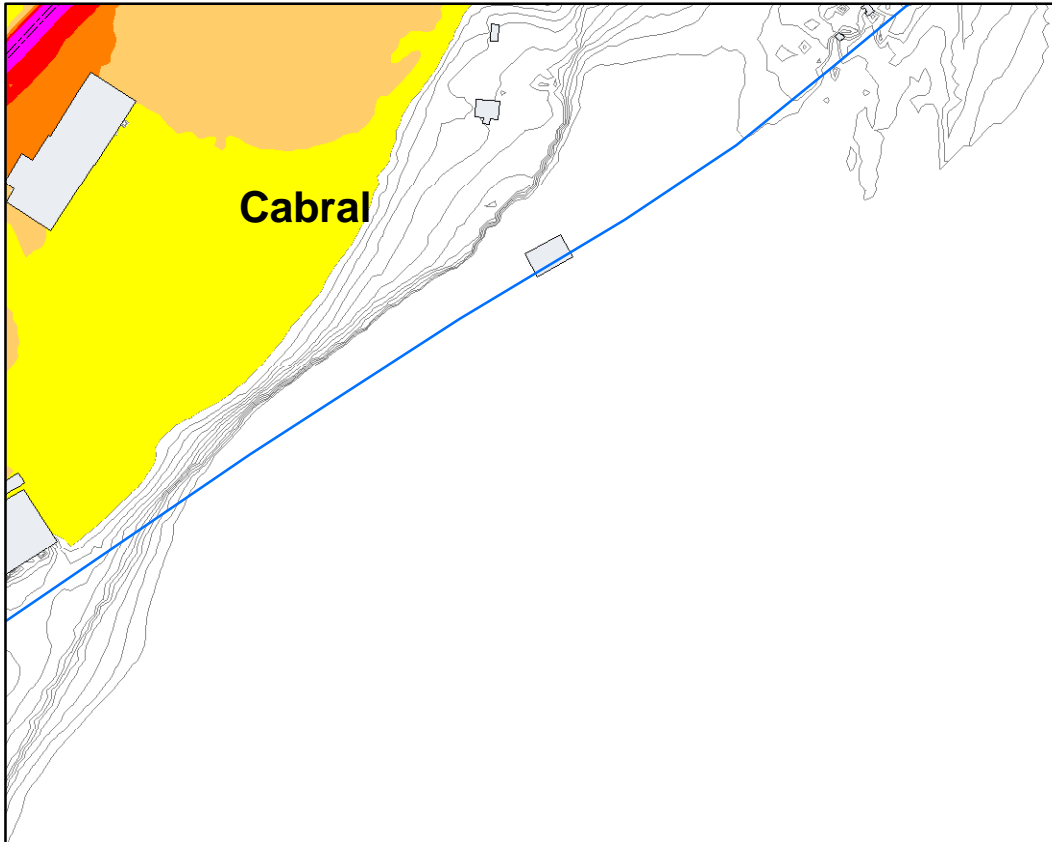


PLANO Ref: Le2012\_10000  
HOJA Nº: B04  
Escala 1/10.000  
0 62.5 125 250 375 500 Metros  
DICIEMBRE 2012

MAPA DE RUIDOS DEL CONCELLO DE VIGO  
Año 2012

Título del plano:  
NIVELES DE RUIDO DURANTE EL PERIODO DE TARDE





Límites

Parroquias

- Ferrocarril
- Carreteras
- Industria
- Túnel

Construcciones

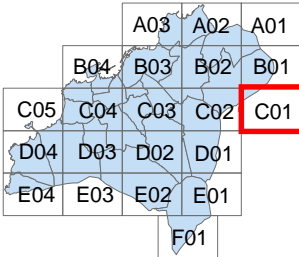
- Pantallas
- Hospitales
- Colegios
- Otros

Niveles de Ruido

Le (dBA)

- < 55
- 55 - 60
- 60 - 65
- 65 - 70
- 70 - 75
- > 75

CONCELLO DE VIGO  
EN SECCIONES 1:10.000



FDO. EL EQUIPO TÉCNICO:

Fdo. El Responsable:

Universidade de Vigo  
Grupo SONITUM

Fdo. El Responsable:

sonen  
Centro de Acústica e Servizos de Telecomunicacións

CONCELLERÍA DE  
MEDIO AMBIENTE,  
IGUALDADE  
E XUVENTUDE

CONCELLO  
DE VIGO



PLANO Ref: Le2012\_10000

HOJA Nº: C01

Escala 1/10.000

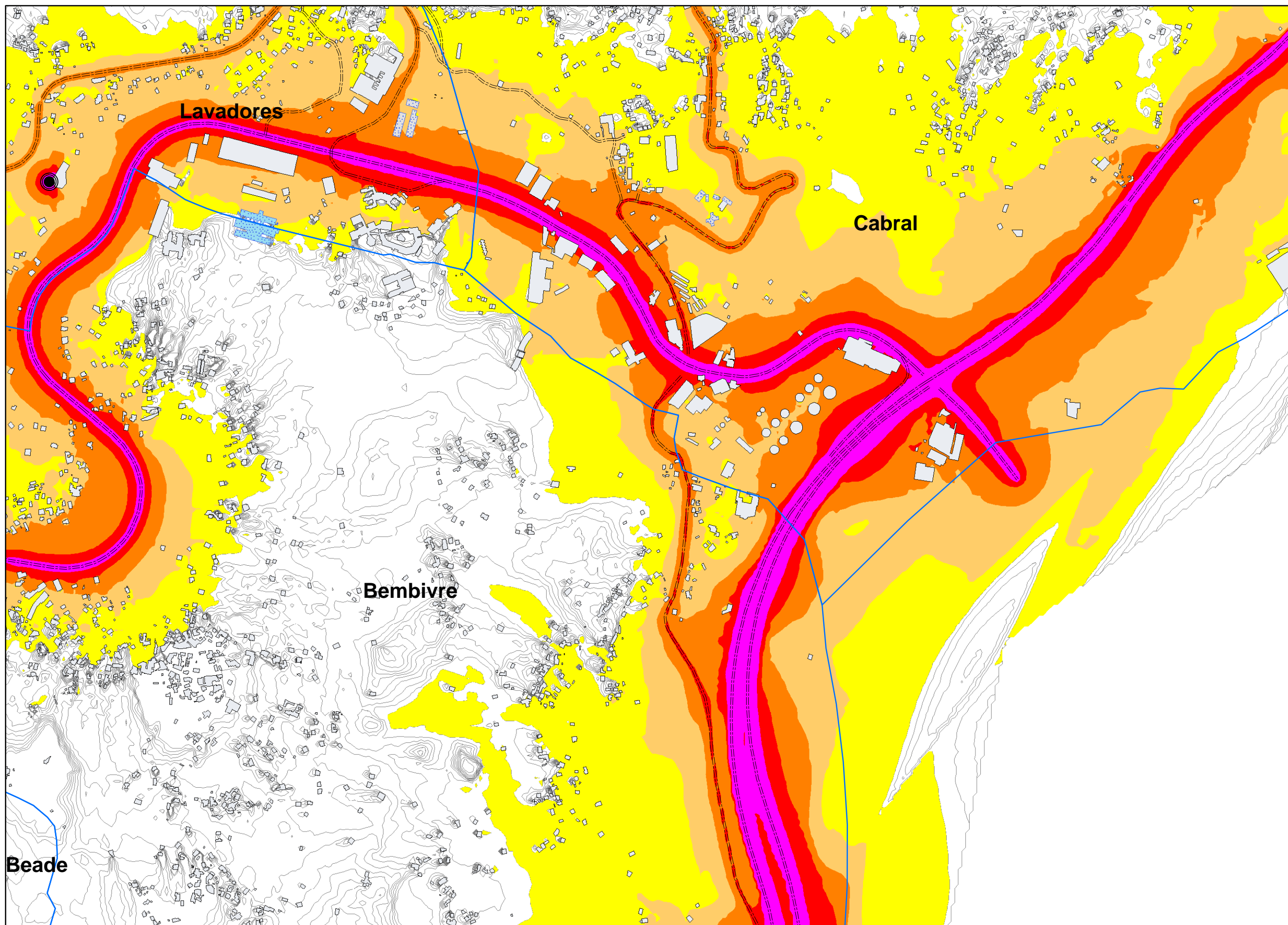
0 62.5 125 250 375 500 Metros

DICIEMBRE 2012

MAPA DE RUIDOS DEL CONCELLO DE VIGO  
Año 2012

Título del plano:  
NIVELES DE RUIDO DURANTE EL PERIODO DE TARDE


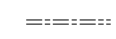










## Límites

 Parroquias

## Fuentes de ruido







 Ferrocarril  
 Carreteras  
 Industria  
 Túnel

## Construcciones

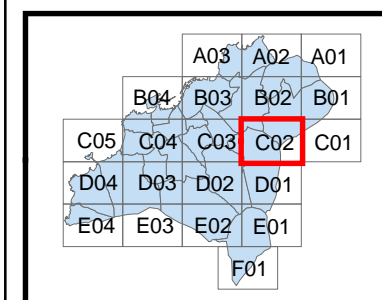
 Pantallas  
 Hospitales  
 Colegios  
 Otros

## Niveles de Ruido

### Le (dBA)

 < 55  
 55 - 60  
 60 - 65  
 65 - 70  
 70 - 75  
 > 75

CONCELLO DE VIGO  
EN SECCIONES 1:10.000



FDO. EL EQUIPO TÉCNICO:

Fdo. El Responsable:

  
Universidade de Vigo  
Grupo SONITUM

Fdo. El Responsable:

  
sonen  
Centro de Acústica e Servizos de Telecomunicacións

CONCELLERÍA DE  
MEDIO AMBIENTE,  
IGUALDADE  
E XUVENTUDE

CONCELLO  
DE VIGO

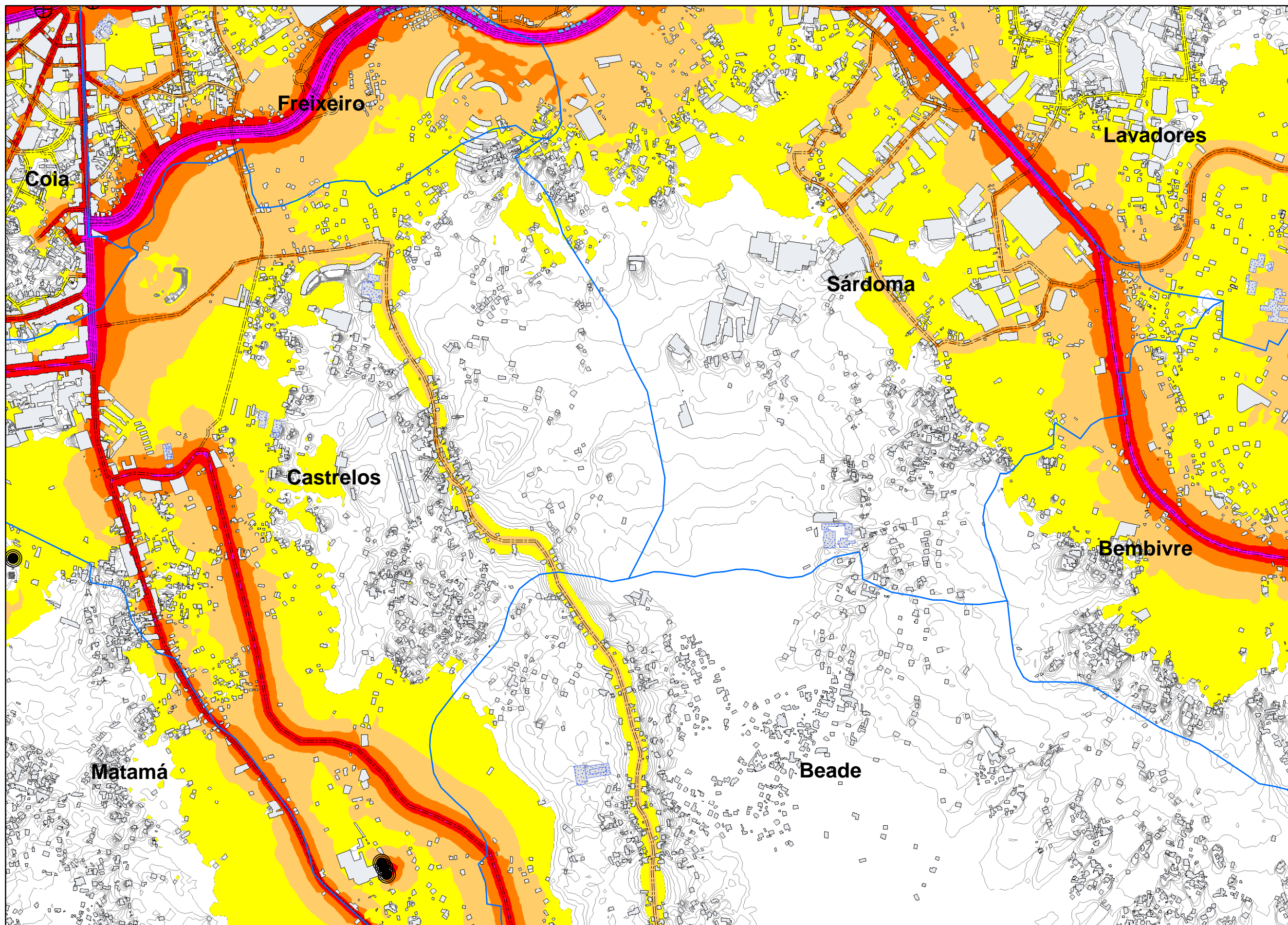


PLANO Ref: **Le2012\_10000**  
HOJA Nº: **C02**  
Escala 1/10.000  
0 62.5 125 250 375 500 Metros  
DICIEMBRE 2012

MAPA DE RUIDOS DEL CONCELLO DE VIGO  
Año 2012

Título del plano:  
NIVELES DE RUIDO DURANTE EL PERIODO DE TARDE





## Límites

Parroquias

## Fuentes de ruido

Ferrocarril  
 Carreteras  
 Industria  
 Túnel

## Construcciones

Pantallas  
 Hospitales  
 Colegios  
 Otros

## Niveles de Ruido

### Le (dBA)

< 55  
 55 - 60  
 60 - 65  
 65 - 70  
 70 - 75  
 > 75

CONCELLO DE VIGO  
EN SECCIONES 1:10.000

		A03	A02	A01
	B04	B03	B02	B01
C05	C04	C03	C02	C01
D04	D03	D02	D01	
E04	E03	E02	E01	
		F01		

FDO. EL EQUIPO TÉCNICO:

Fdo. El Responsable:

Universidade de Vigo  
Grupo SONITUM

Fdo. El Responsable:

sonen  
Centro de Acústica e Servizos de Telecomunicacións

CONCELLERÍA DE  
MEDIO AMBIENTE,  
IGUALDADE  
E XUVENTUDE

CONCELLO  
DE VIGO

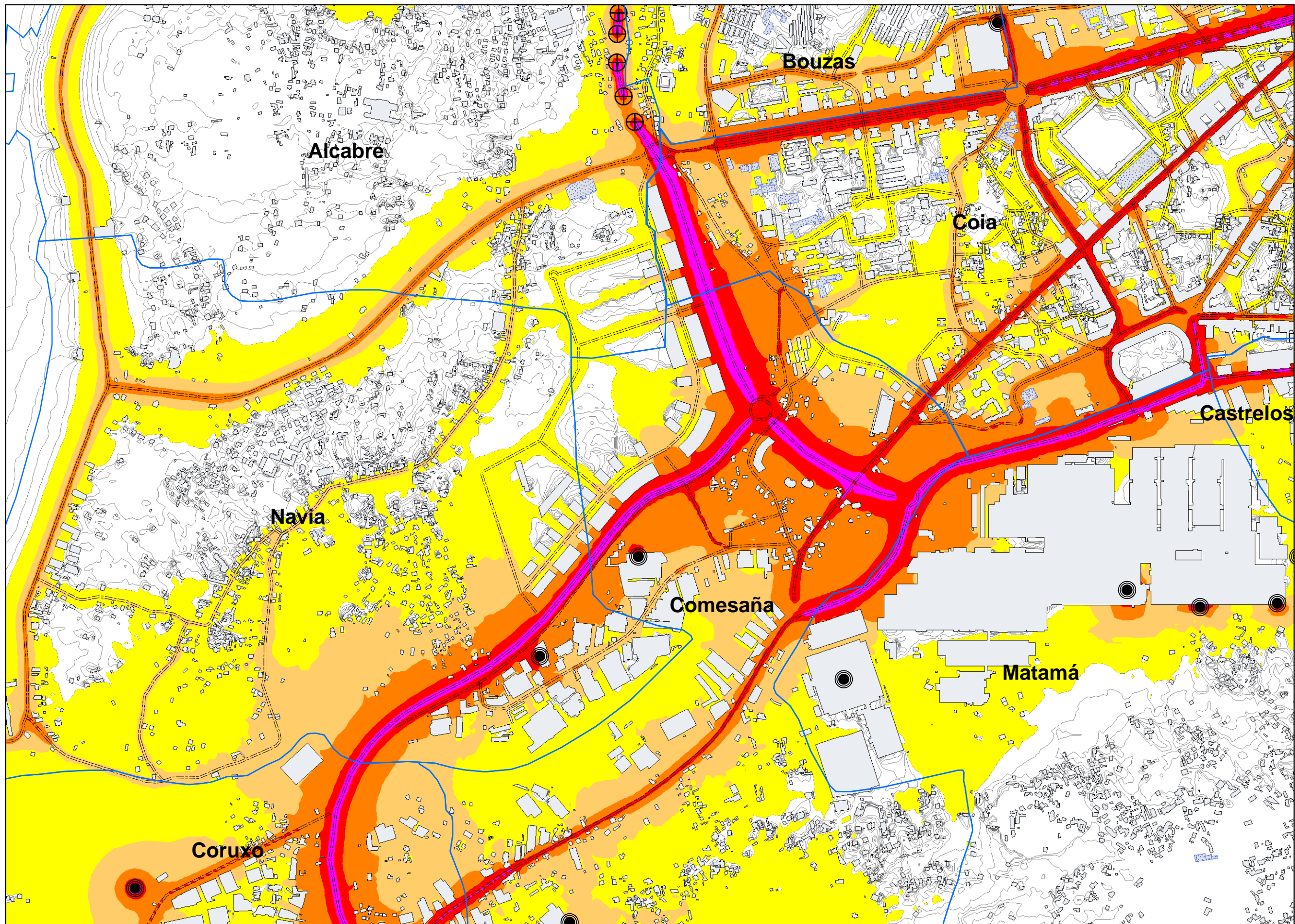


PLANO Ref: **Le2012\_10000**  
 HOJA Nº: **C03**  
 Escala 1/10.000  
  
 DICIEMBRE 2012

MAPA DE RUIDOS DEL CONCELLO DE VIGO  
Año 2012

Título del plano:  
NIVELES DE RUIDO DURANTE EL PERIODO DE TARDE





## Límites

Parroquias

## Fuentes de ruido

Ferrocarril  
 Carreteras  
 Industria  
 Túnel

## Construcciones

Pantallas  
 Hospitales  
 Colegios  
 Otros

## Niveles de Ruido

Le (dBA)

< 55  
 55 - 60  
 60 - 65  
 65 - 70  
 70 - 75  
 > 75

CONCELLO DE VIGO  
EN SECCIONES 1:10.000

		A03	A02	A01
	B04	B03	B02	B01
C05	<b>C04</b>	C03	C02	C01
D04	D03	D02	D01	
E04	E03	E02	E01	
		F01		

FDO. EL EQUIPO TÉCNICO:

Fdo. El Responsable:

Universidade de Vigo  
Grupo SONITUM

Fdo. El Responsable:

sonen  
Centro de Acústica e Servizos de Telecomunicacións

CONCELLERÍA DE  
MEDIO AMBIENTE,  
IGUALDADE  
E XUVENTUDE

CONCELLO  
DE VIGO

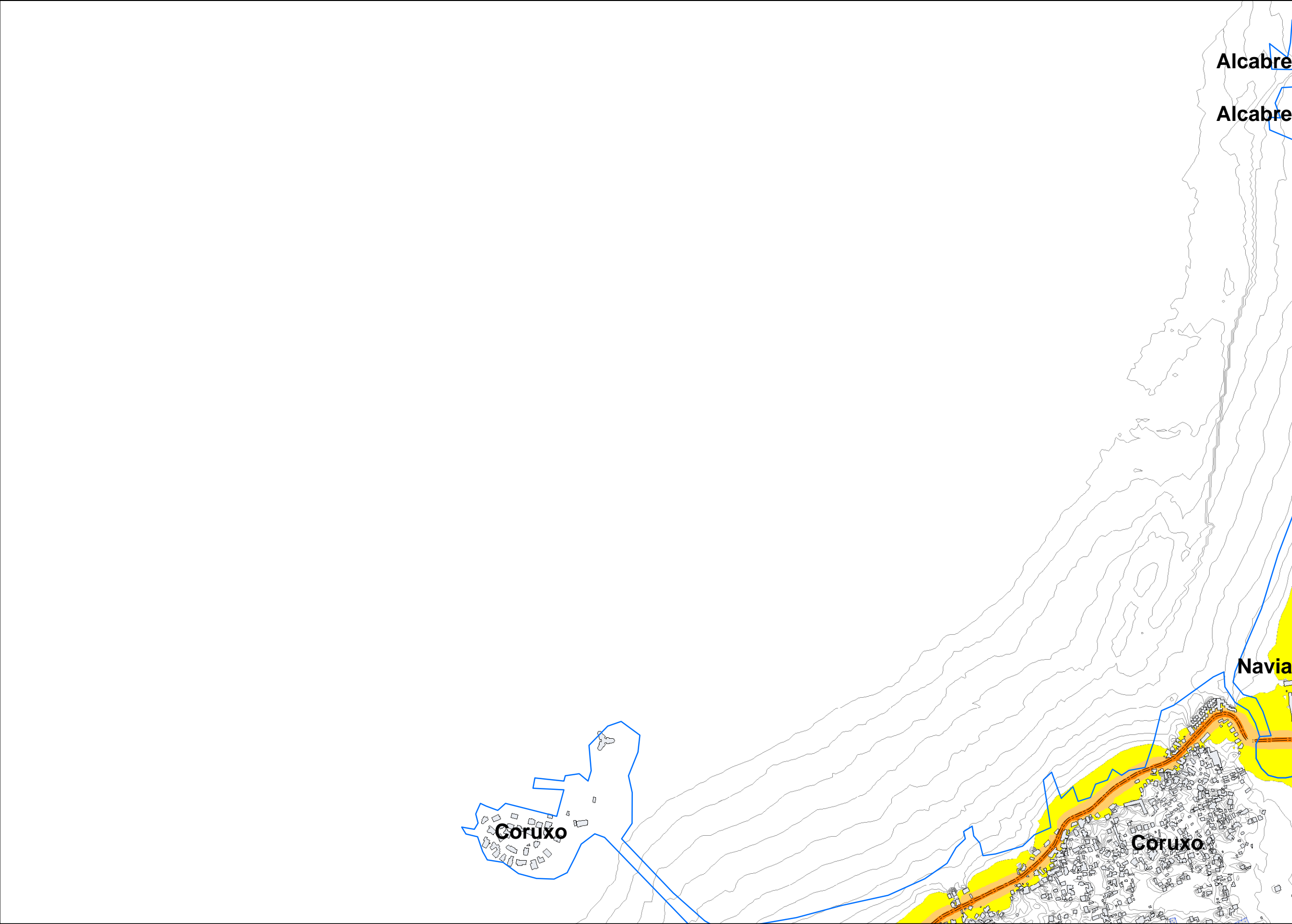


PLANO Ref: **Le2012\_10000**  
 HOJA Nº: **C04**  
 Escala 1/10.000  
  
 DICIEMBRE 2012

MAPA DE RUIDOS DEL CONCELLO DE VIGO  
Año 2012

Título del plano:  
NIVELES DE RUIDO DURANTE EL PERIODO DE TARDE








**Límites**


 Parroquias

**Fuentes de ruido**

 Ferrocarril

 Carreteras

 Industria

 Túnel

**Construcciones**

 Pantallas


 Hospitales


 Colegios


 Otros


**Niveles de Ruido**


**Le (dBA)**


 < 55

 55 - 60

 60 - 65

 65 - 70

 70 - 75


 > 75

**CONCELLO DE VIGO  
EN SECCIONES 1:10.000**

	A03	A02	A01	
	B04	B03	B02	B01
<b>C05</b>	C04	C03	C02	C01
D04	D03	D02	D01	
E04	E03	E02	E01	
		F01		


FDO. EL EQUIPO TÉCNICO:

Fdo. El Responsable:



Universidade de Vigo  
Grupo SONITUM

Fdo. El Responsable:



**sonen**  
Centro de Acústica e Servizos de Telecomunicacións

**CONCELLERÍA DE  
MEDIO AMBIENTE,  
IGUALDADE  
E XUVENTUDE**

**CONCELLO  
DE VIGO**



PLANO Ref: **Le2012\_10000**  
HOJA Nº: **C05**

Escala 1/10.000

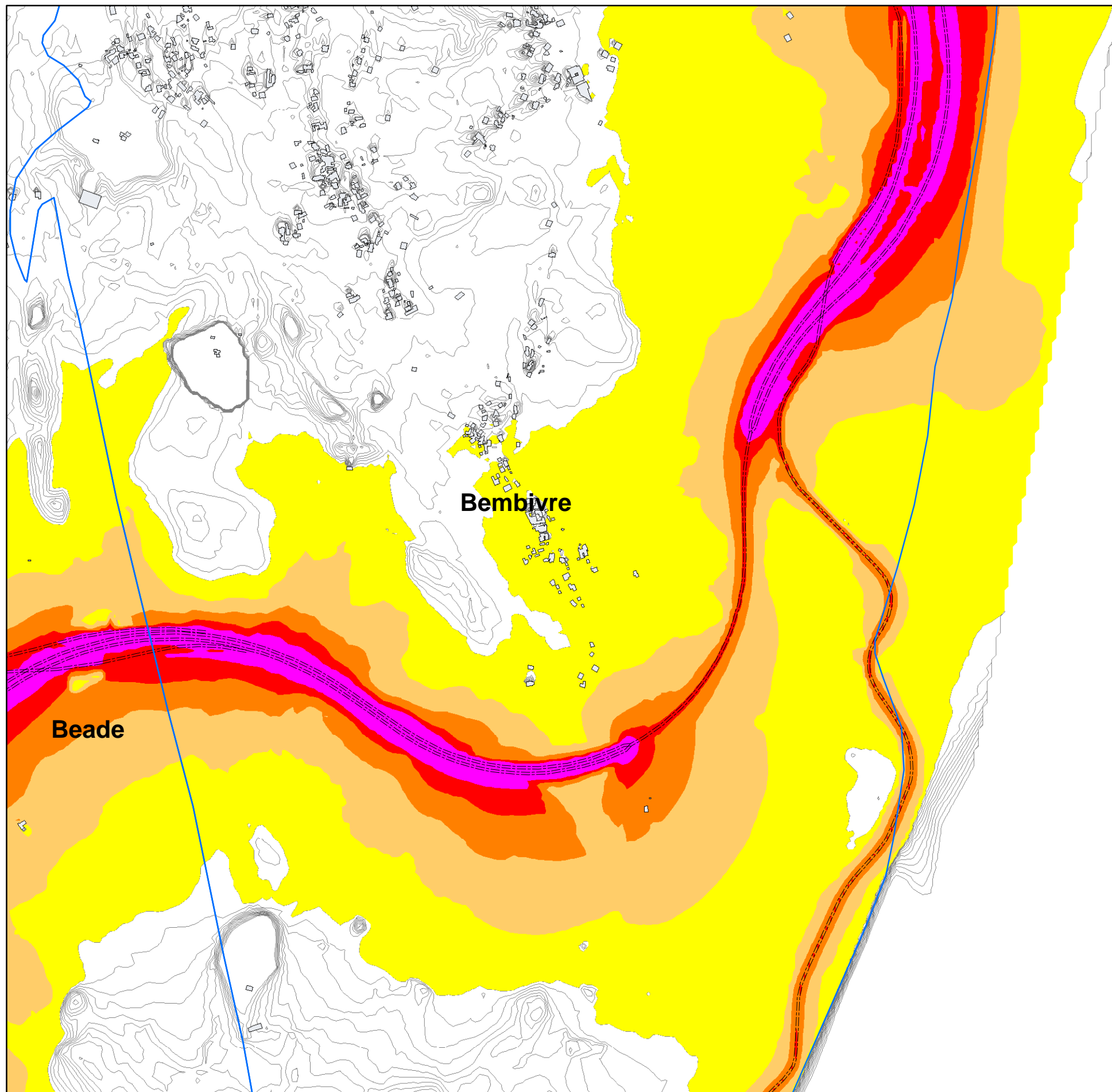


DICIEMBRE 2012

**MAPA DE RUIDOS DEL CONCELLO DE VIGO**  
**Año 2012**

Título del plano:  
**NIVELES DE RUIDO DURANTE EL PERIODO DE TARDE**













## Límites

 Parroquias

## Fuentes de ruido







 Ferrocarril  
 Carreteras  
 Industria  
 Túnel

## Construcciones

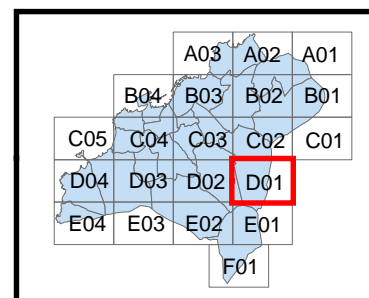
 Pantallas  
 Hospitales  
 Colegios  
 Otros

## Niveles de Ruido

### Le (dBA)

 < 55  
 55 - 60  
 60 - 65  
 65 - 70  
 70 - 75  
 > 75

CONCELLO DE VIGO  
EN SECCIONES 1:10.000



FDO. EL EQUIPO TÉCNICO:

Fdo. El Responsable:

  
Universidade de Vigo  
Grupo SONITUM

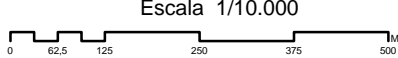
Fdo. El Responsable:

  
sonen  
Centro de Acústica e Servizos de Telecomunicacións

CONCELLERÍA DE  
MEDIO AMBIENTE,  
IGUALDADE  
E XUVENTUDE

CONCELLO  
DE VIGO

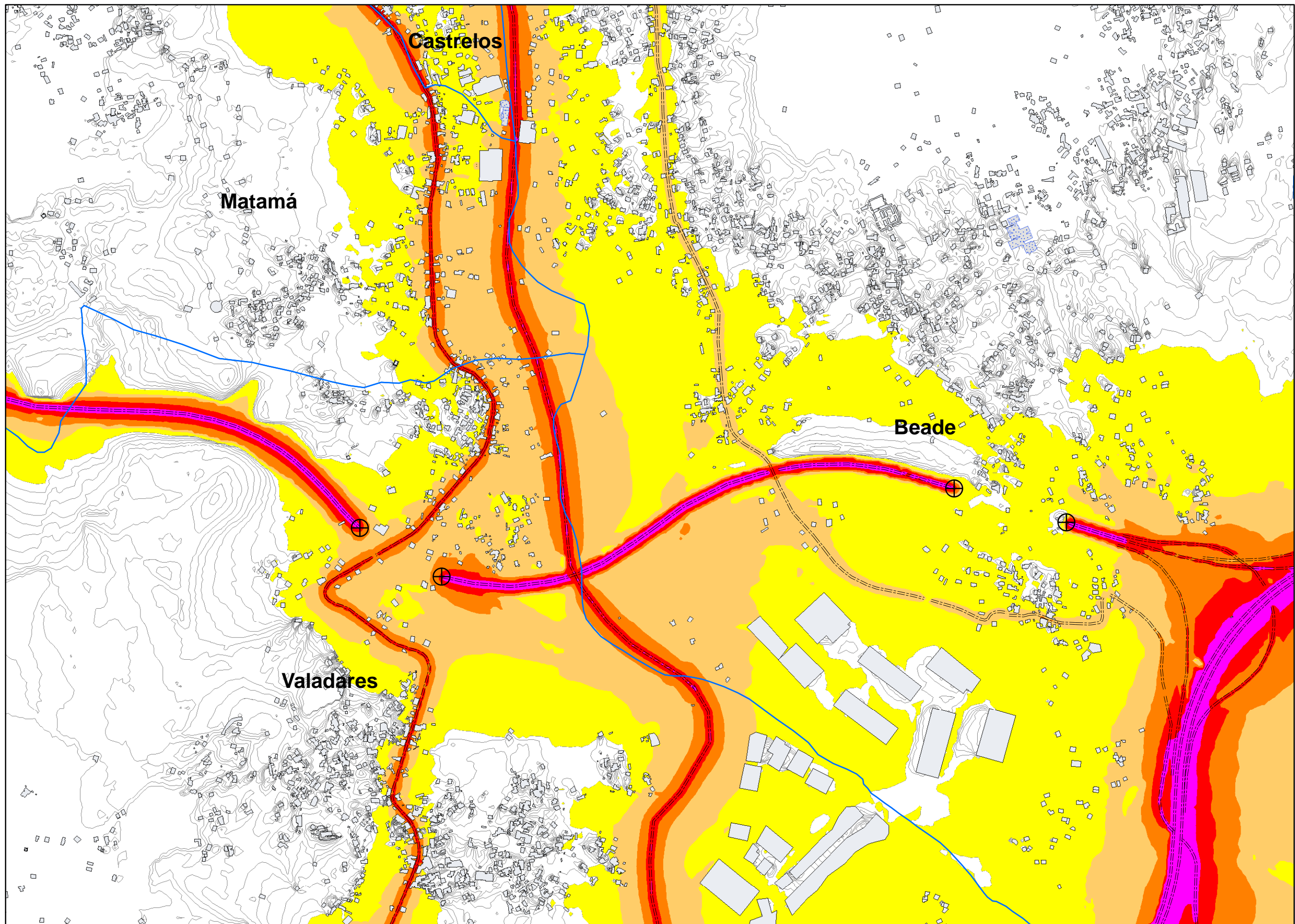


PLANO Ref: **Le2012\_10000**  
HOJA Nº: **D01**  
Escala 1/10.000  
  
DICIEMBRE 2012

MAPA DE RUIDOS DEL CONCELLO DE VIGO  
Año 2012

Título del plano:  
NIVELES DE RUIDO DURANTE EL PERIODO DE TARDE





## Límites

Parroquias

## Fuentes de ruido

- Ferrocarril
- Carreteras
- Industria
- Túnel

## Construcciones

- Pantallas
- Hospitales
- Colegios
- Otros

## Niveles de Ruido

### Le (dBA)

- < 55
- 55 - 60
- 60 - 65
- 65 - 70
- 70 - 75
- > 75

CONCELLO DE VIGO  
EN SECCIONES 1:10.000

		A03	A02	A01	
	B04	B03	B02	B01	
C05	C04	C03	C02	C01	
D04	D03	D02	D01		
E04	E03	E02	E01		
			F01		

FDO. EL EQUIPO TÉCNICO:

Fdo. El Responsable:

Universidade de Vigo  
Grupo SONITUM

Fdo. El Responsable:

sonen  
Centro de Acústica e Servizos de Telecomunicacións

CONCELLERÍA DE  
MEDIO AMBIENTE,  
IGUALDADE  
E XUVENTUDE

CONCELLO  
DE VIGO



PLANO Ref: Le2012\_10000

HOJA Nº: D02

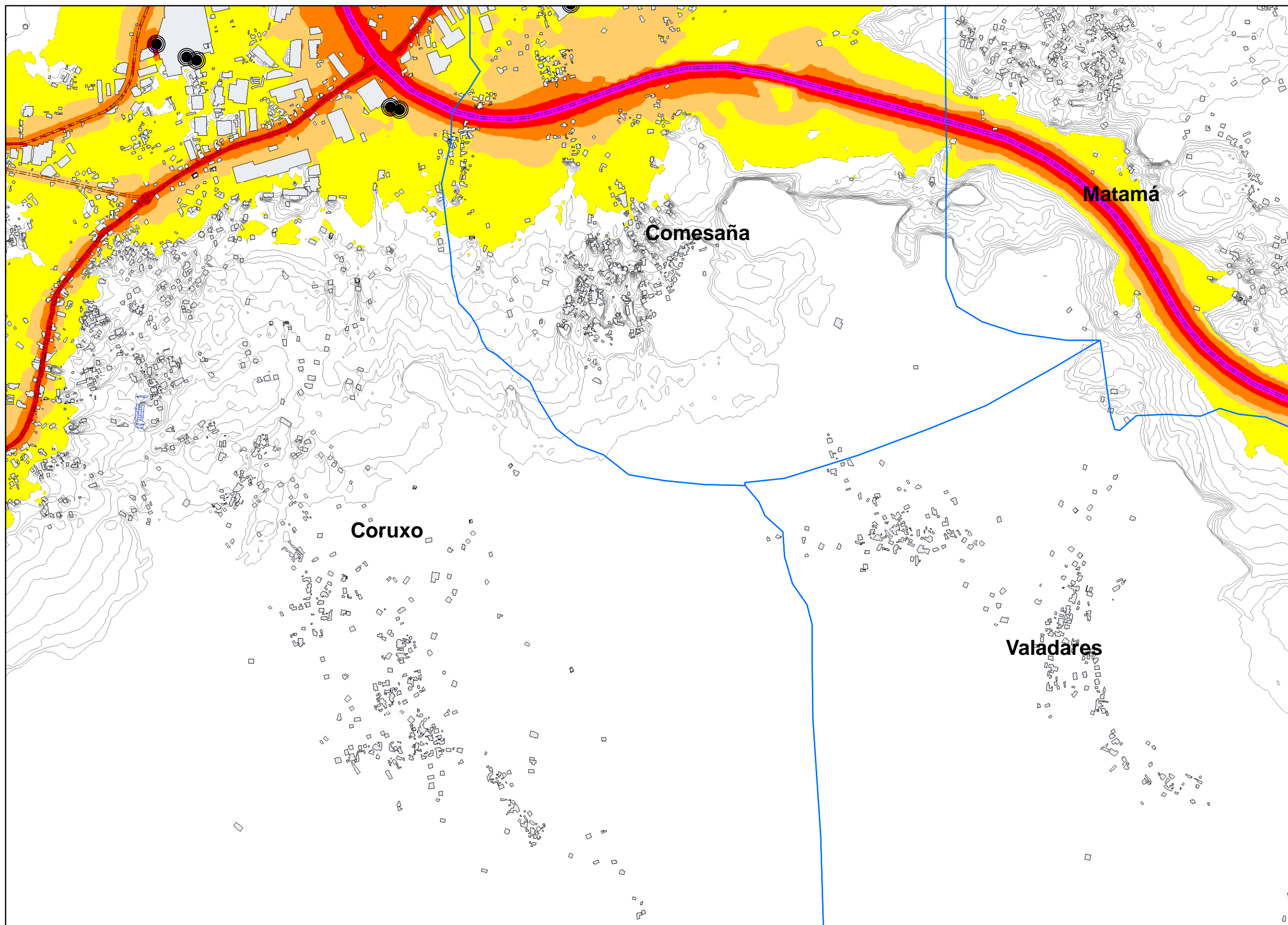
Escala 1/10.000

DICIEMBRE 2012

MAPA DE RUIDOS DEL CONCELLO DE VIGO  
Año 2012

Título del plano:  
NIVELES DE RUIDO DURANTE EL PERIODO DE TARDE













## Límites

 Parroquias

## Fuentes de ruido







 Ferrocarril  
 Carreteras  
 Industria  
 Túnel

## Construcciones

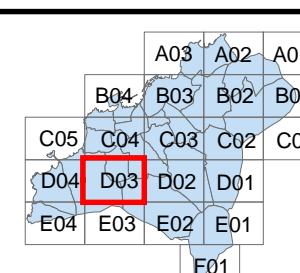
 Pantallas  
 Hospitales  
 Colegios  
 Otros

## Niveles de Ruido

### Le (dBA)

 < 55  
 55 - 60  
 60 - 65  
 65 - 70  
 70 - 75  
 > 75

CONCELLO DE VIGO  
EN SECCIONES 1:10.000



FDO. EL EQUIPO TÉCNICO:

Fdo. El Responsable:

  
Universidade de Vigo  
Grupo SONITUM

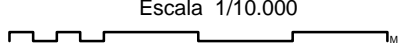
Fdo. El Responsable:

  
sonen  
Centro de Acústica e Servizos de Telecomunicacións

CONCELLERÍA DE  
MEDIO AMBIENTE,  
IGUALDADE  
E XUVENTUDE

CONCELLO  
DE VIGO

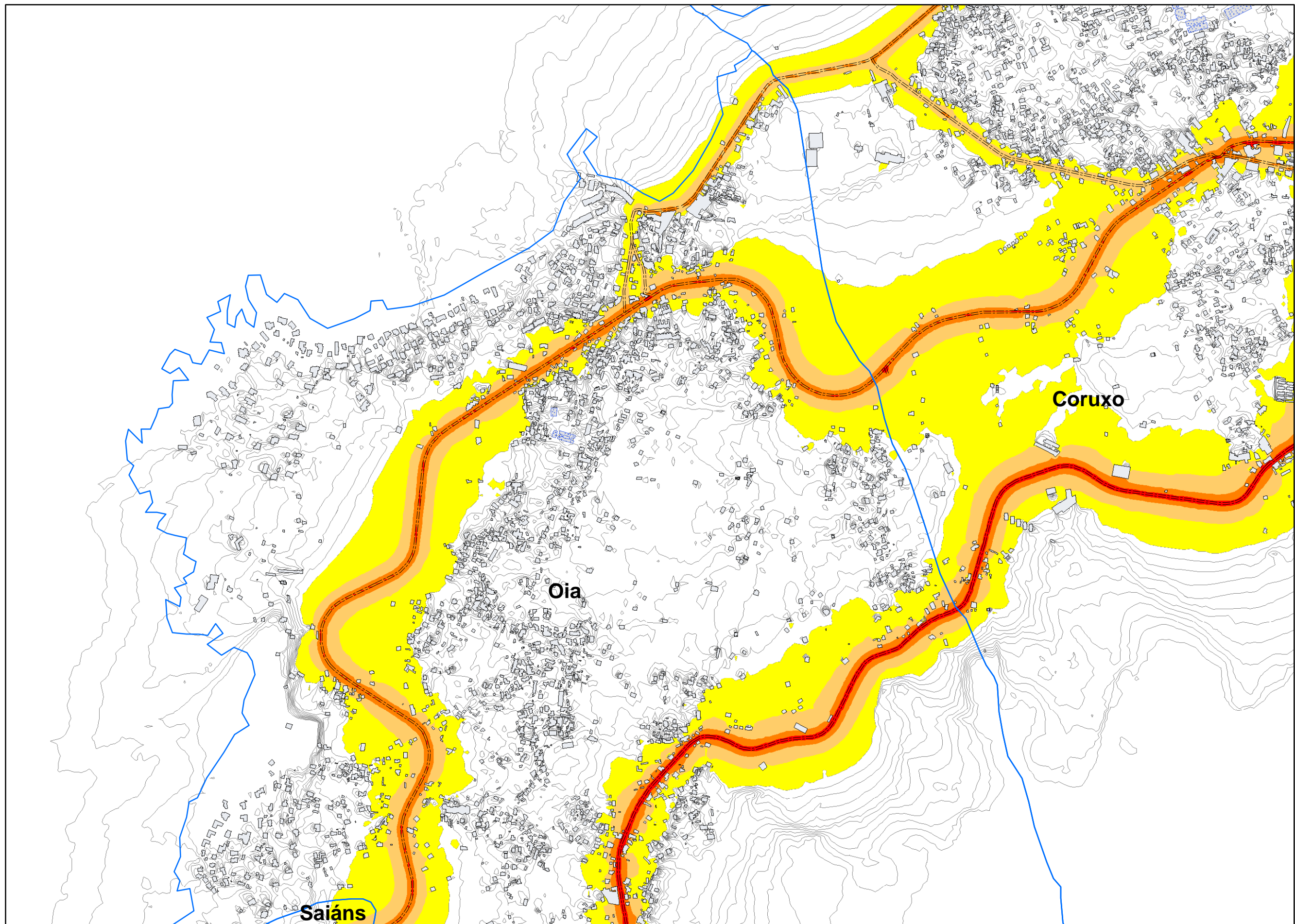


PLANO Ref: Le2012\_10000  
HOJA Nº: D03  
Escala 1/10.000  
  
DICIEMBRE 2012

MAPA DE RUIDOS DEL CONCELLO DE VIGO  
Año 2012

Título del plano:  
NIVELES DE RUIDO DURANTE EL PERIODO DE TARDE












## Límites

 Parroquias

## Fuentes de ruido







 Ferrocarril  
 Carreteras  
 Industria  
 Túnel

## Construcciones

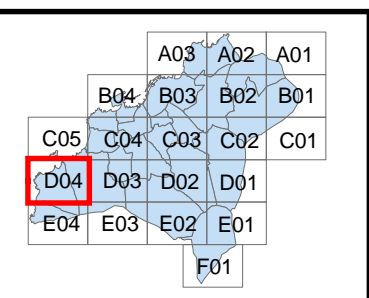
 Pantallas  
 Hospitales  
 Colegios  
 Otros

## Niveles de Ruido

### Le (dBA)

 < 55  
 55 - 60  
 60 - 65  
 65 - 70  
 70 - 75  
 > 75

CONCELLO DE VIGO  
EN SECCIONES 1:10.000



FDO. EL EQUIPO TÉCNICO:

Fdo. El Responsable:

  
Universidade de Vigo  
Grupo SONITUM

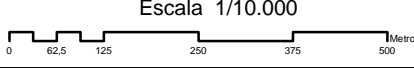
Fdo. El Responsable:

  
sonen  
Centro de Acústica e Servizos de Telecomunicacións

CONCELLERÍA DE  
MEDIO AMBIENTE,  
IGUALDADE  
E XUVENTUDE

CONCELLO  
DE VIGO

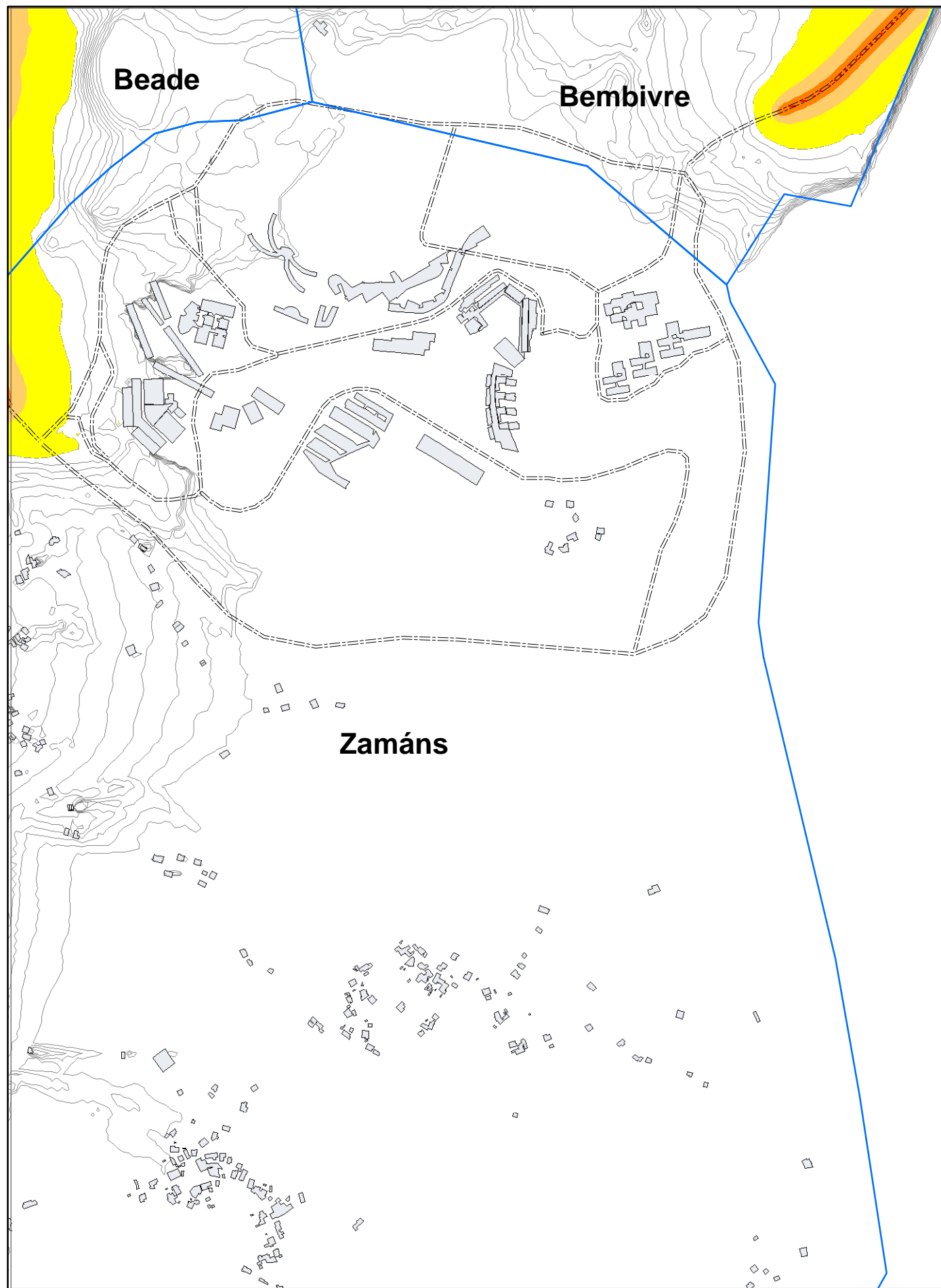


PLANO Ref: **Le2012\_10000**  
HOJA Nº: **D04**  
Escala 1/10.000  
  
DICIEMBRE 2012

MAPA DE RUIDOS DEL CONCELLO DE VIGO  
Año 2012

Título del plano:  
NIVELES DE RUIDO DURANTE EL PERIODO DE TARDE

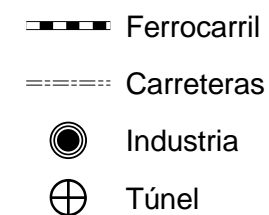





## Límites



## Fuentes de ruido

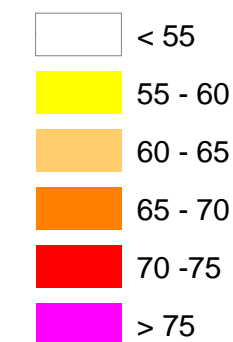


## Construcciones

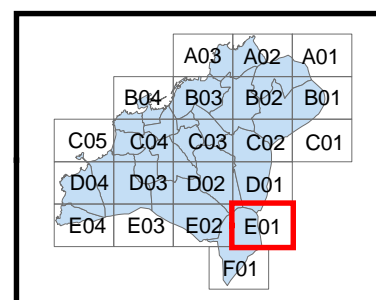


## Niveles de Ruido

### Le (dBA)



CONCELLO DE VIGO  
EN SECCIONES 1:10.000



FDO. EL EQUIPO TÉCNICO:

Fdo. El Responsable:

  
Universidade de Vigo  
Grupo SONITUM


Fdo. El Responsable:

  
sonen  
Centro de Acústica e Servizos de Telecomunicacións

CONCELLERÍA DE  
MEDIO AMBIENTE,  
IGUALDADE  
E XUVENTUDE

CONCELLO  
DE VIGO

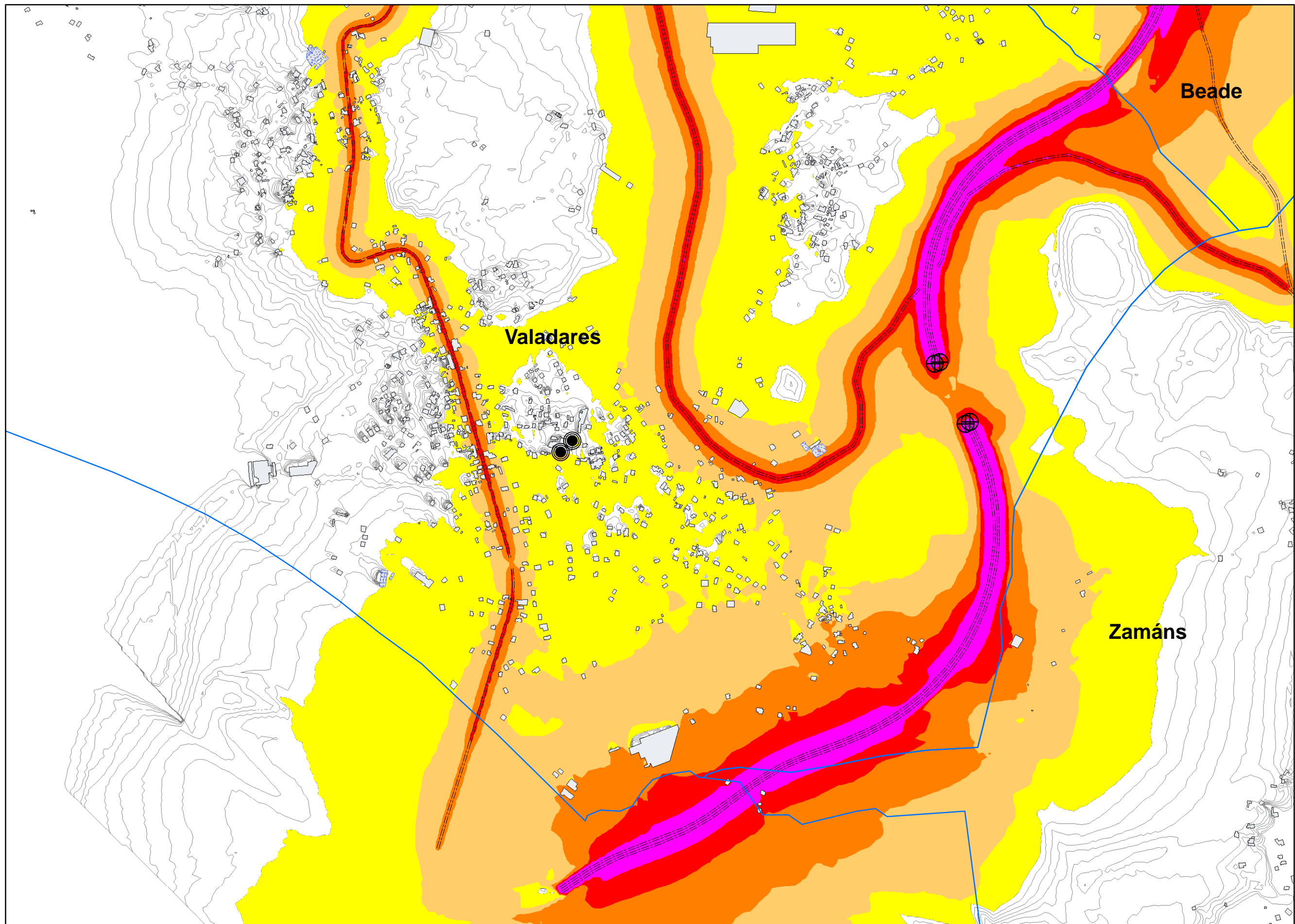


PLANO Ref: **Le2012\_10000**  
HOJA Nº: **E01**  
Escala 1/10.000  
  
DICIEMBRE 2012

MAPA DE RUIDOS DEL CONCELLO DE VIGO  
Año 2012

Título del plano:  
NIVELES DE RUIDO DURANTE EL PERIODO DE TARDE











## Límites

 Parroquias

## Fuentes de ruido






 Ferrocarril  
 Carreteras  
 Industria  
 Túnel

## Construcciones

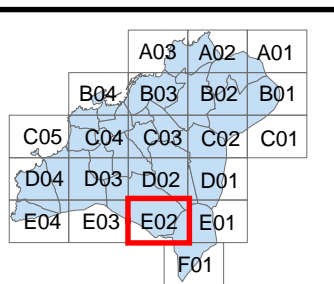
 Pantallas  
 Hospitales  
 Colegios  
 Otros

## Niveles de Ruido

### Le (dBA)

 < 55  
 55 - 60  
 60 - 65  
 65 - 70  
 > 75

CONCELLO DE VIGO  
EN SECCIONES 1:10.000



FDO. EL EQUIPO TÉCNICO:

Fdo. El Responsable:

  
Universidade de Vigo  
Grupo SONITUM

Fdo. El Responsable:

  
sonen  
Centro de Acústica e Servizos de Telecomunicacións


CONCELLERÍA DE  
MEDIO AMBIENTE,  
IGUALDADE  
E XUVENTUDE

CONCELLO  
DE VIGO



PLANO Ref: Le2012\_10000

HOJA Nº: E02

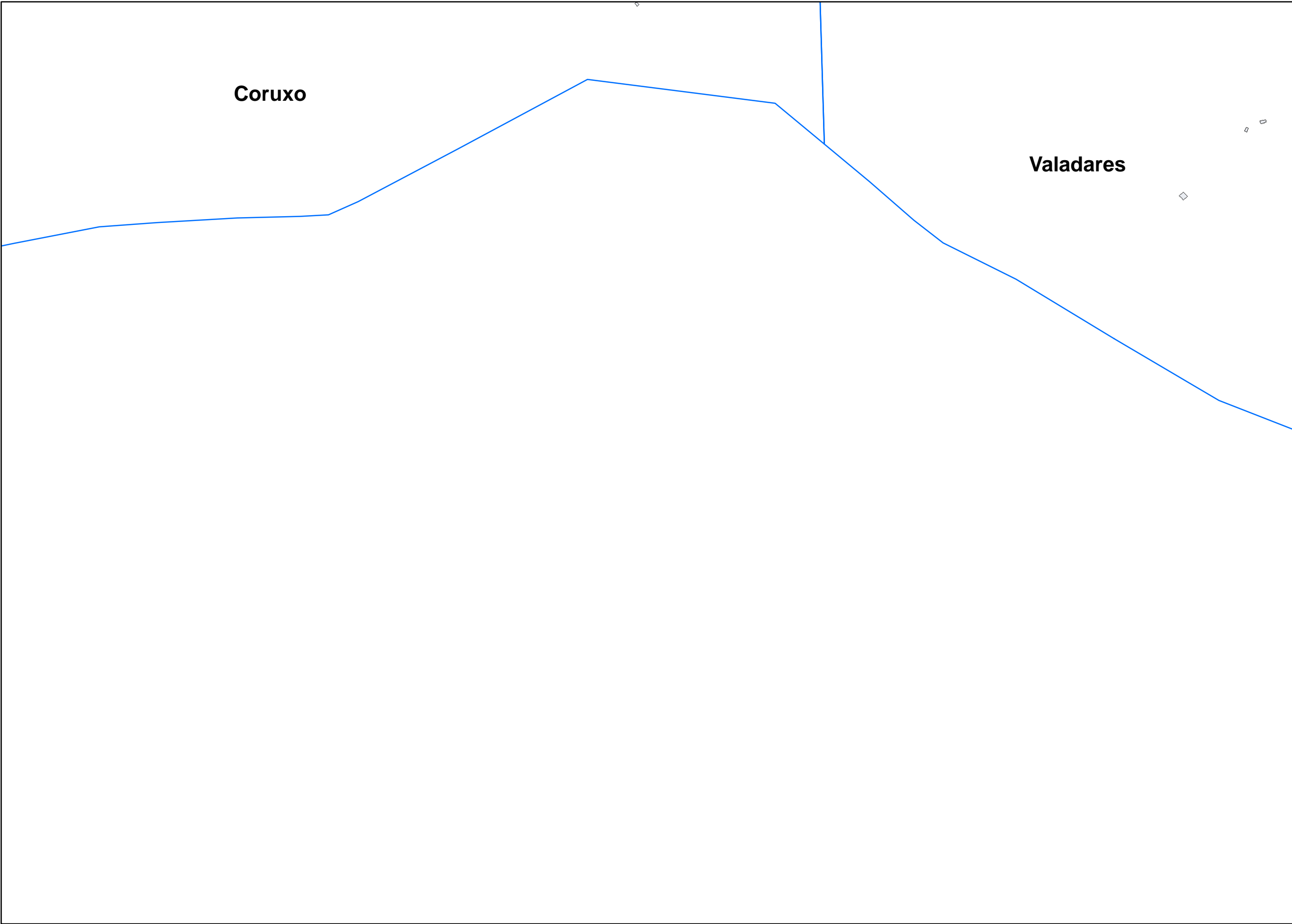
Escala 1/10.000  


DICIEMBRE 2012


MAPA DE RUIDOS DEL CONCELLO DE VIGO  
Año 2012

Título del plano:  
NIVELES DE RUIDO DURANTE EL PERIODO DE TARDE








**Límites**


 Parroquias

**Fuentes de ruido**

 Ferrocarril

 Carreteras

 Industria

 Túnel

**Construcciones**

 Pantallas


 Hospitales


 Colegios


 Otros


**Niveles de Ruido**


**Le (dBA)**


 < 55

 55 - 60

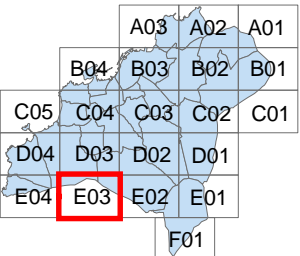
 60 - 65

 65 - 70

 70 - 75


 > 75

**CONCELLO DE VIGO  
EN SECCIONES 1:10.000**




FDO. EL EQUIPO TÉCNICO:

Fdo. El Responsable:

 **Universidade de Vigo**  
Grupo SONITUM

Fdo. El Responsable:

 **sonen**  
Centro de Acústica e Servizos de Telecomunicacións

**CONCELLERÍA DE  
MEDIO AMBIENTE,  
IGUALDADE  
E XUVENTUDE**

**CONCELLO  
DE VIGO**



PLANO Ref: **Le2012\_10000**

HOJA Nº: **E03**

Escala 1/10.000

 0 62.5 125 250 375 500 Metros

DICIEMBRE 2012

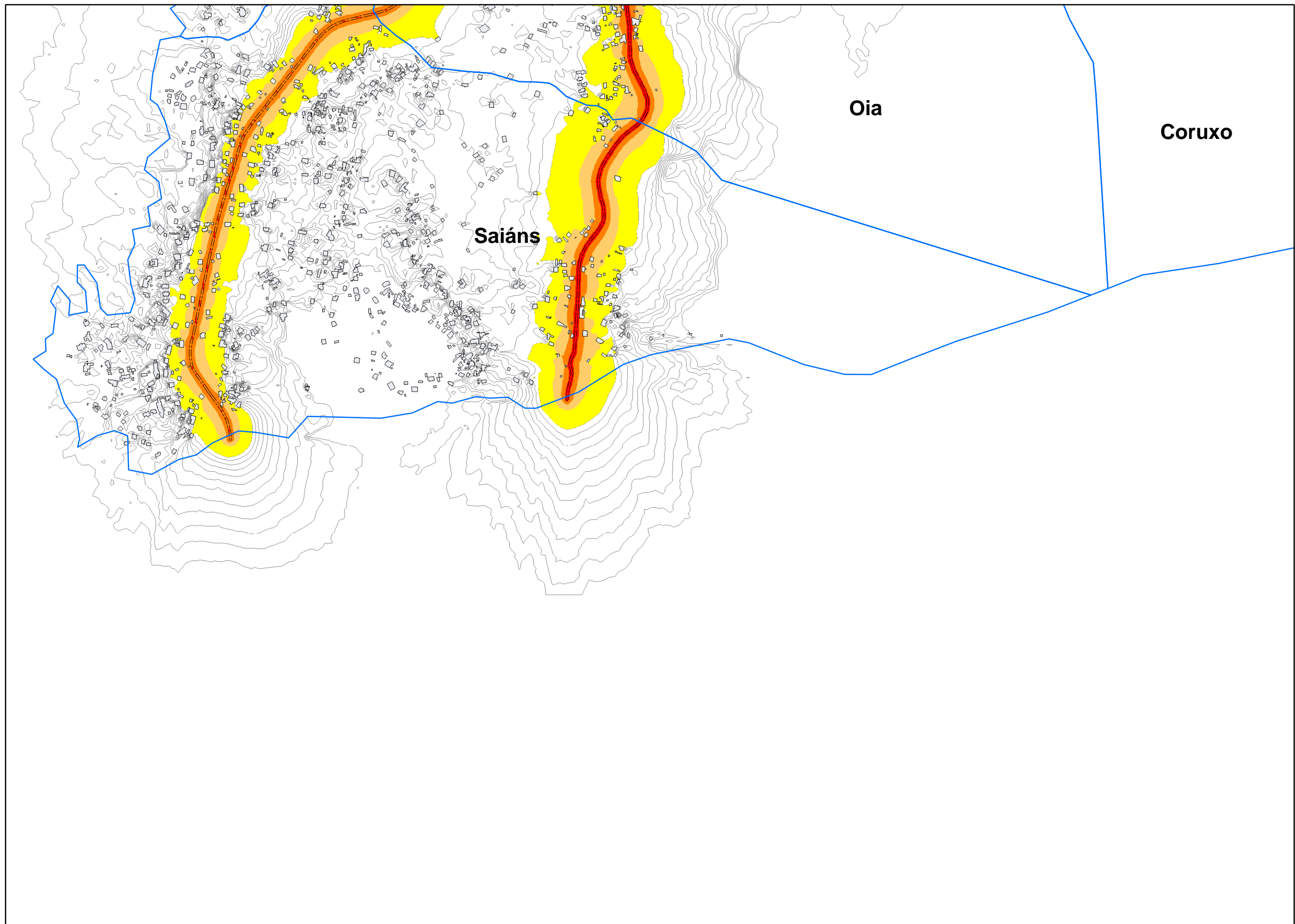
**MAPA DE RUIDOS DEL CONCELLO DE VIGO**

**Año 2012**

Título del plano:

**NIVELES DE RUIDO DURANTE EL PERIODO DE TARDE**










## Límites

 Parroquias

## Fuentes de ruido







 Ferrocarril  
 Carreteras  
 Industria  
 Túnel

## Construcciones

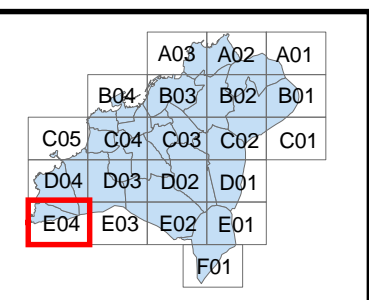
 Pantallas  
 Hospitales  
 Colegios  
 Otros

## Niveles de Ruido

### Le (dBA)

 < 55  
 55 - 60  
 60 - 65  
 65 - 70  
 70 - 75  
 > 75

CONCELLO DE VIGO  
EN SECCIONES 1:10.000



FDO. EL EQUIPO TÉCNICO:

Fdo. El Responsable:

  
Universidade de Vigo  
Grupo SONITUM

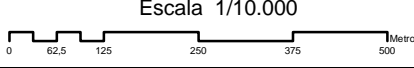
Fdo. El Responsable:

  
sonen  
Centro de Acústica e Servizos de Telecomunicacións

CONCELLERÍA DE  
MEDIO AMBIENTE,  
IGUALDADE  
E XUVENTUDE

CONCELLO  
DE VIGO

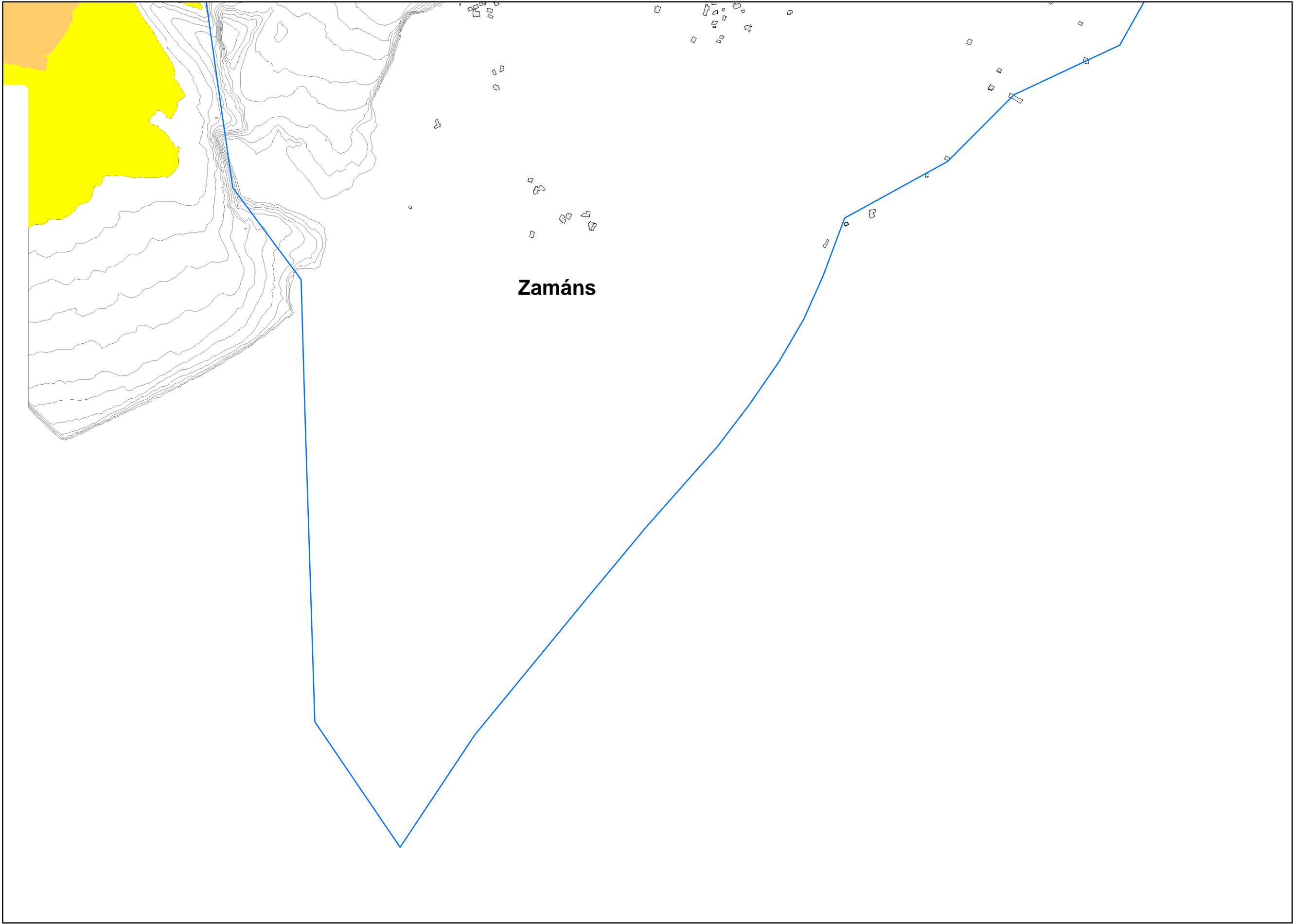


PLANO Ref: **Le2012\_10000**  
HOJA Nº: **E04**  
Escala 1/10.000  
  
DICIEMBRE 2012


MAPA DE RUIDOS DEL CONCELLO DE VIGO  
Año 2012

Título del plano:  
NIVELES DE RUIDO DURANTE EL PERIODO DE TARDE








**Límites**


 Parroquias

**Fuentes de ruido**

 Ferrocarril

 Carreteras

 Industria

 Túnel

**Construcciones**

 Pantallas


 Hospitales


 Colegios


 Otros


**Niveles de Ruido**


**Le (dBA)**


 < 55

 55 - 60

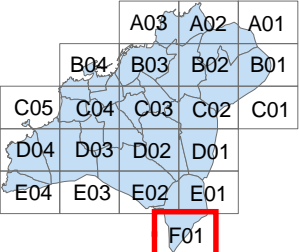
 60 - 65

 65 - 70

 70 - 75


 > 75

**CONCELLO DE VIGO  
EN SECCIONES 1:10.000**




**FDO. EL EQUIPO TÉCNICO:**

Fdo. El Responsable:

 **Universidade de Vigo**  
Grupo SONITUM

Fdo. El Responsable:

 **sonen**  
Centro de Acústica e Servizos de Telecomunicacións

**CONCELLERÍA DE  
MEDIO AMBIENTE,  
IGUALDADE  
E XUVENTUDE**

**CONCELLO  
DE VIGO**



PLANO Ref: **Le2012\_10000**

HOJA Nº: **F01**

Escala 1/10.000



DICIEMBRE 2012

**MAPA DE RUIDOS DEL CONCELLO DE VIGO**

**Año 2012**

Título del plano:  
**NIVELES DE RUIDO DURANTE EL PERIODO DE TARDE**